


## 1 LOCALIZAÇÃO

ESCALA - 1 : 800

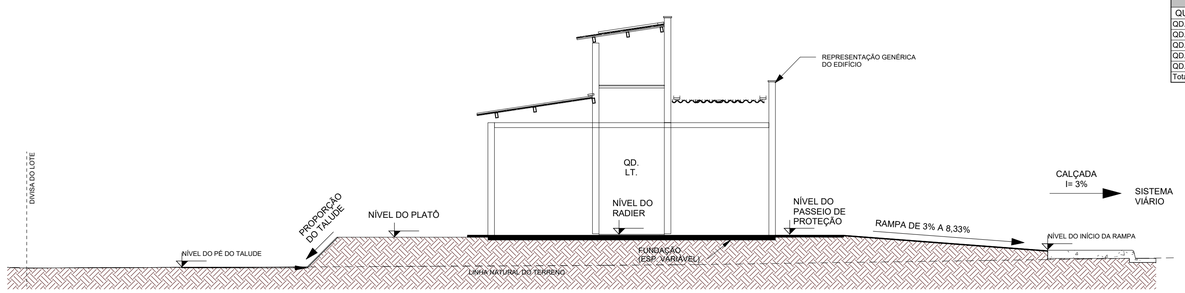


OBS: A rampa de acesso deve ter de 3% a 8,33% chegando no nível do passeio de proteção. Qualquer estrutura de fundação deve ser realizar abaixo deste nível para que a rampa se mantenha como especificada em projeto.

## 2 CORTE ESQUEMÁTICO

ESCALA - 1 : 75

| TABELA DE CERCA EM MADEIRA COM 9 FIOS DE ARAME FARPADO | | |
|---|---|---|
| MATERIAL | ALTURA DO GUARDA-CORPO | COMPRIMENTO |
| CERCA EM MADEIRA ROLIÇA H1,70M COM 9 FIOS DE ARAME FARPADO | 1,70 | 1170,09 |
| Total geral: 6 | | 1170,09 |

| TABELA DE TOPOGRAFIA | | | |
|---|---|---|---|
| QUADRA E LOTE | CORTE | ATERRO | CORTE/ATERRO |
| QD. 10, LT. 01 | 0,00 m³ | 108,22 m³ | 108,22 m³ |
| QD. 10, LT. 02 | 0,25 m³ | 146,69 m³ | 146,44 m³ |
| QD. 10, LT. 03 | 0,29 m³ | 130,30 m³ | 130,01 m³ |
| QD. 10, LT. 04 | 0,70 m³ | 166,16 m³ | 165,45 m³ |
| QD. 10, LT. 05 | 0,64 m³ | 51,26 m³ | 50,61 m³ |
| QD. 08, LT. 11 | 11,45 m³ | 17,60 m³ | 6,15 m³ |
| QD. 08, LT. 10 | 1,32 m³ | 38,27 m³ | 36,95 m³ |
| QD. 08, LT. 09 | 11,34 m³ | 16,56 m³ | 5,22 m³ |
| QD. 08, LT. 08 | 0,13 m³ | 59,98 m³ | 59,85 m³ |
| QD. 08, LT. 07 | 4,20 m³ | 24,68 m³ | 20,48 m³ |
| QD. 08, LT. 06 | 0,43 m³ | 126,06 m³ | 125,63 m³ |
| QD. 08, LT. 05 | 0,08 m³ | 111,71 m³ | 111,63 m³ |
| QD. 08, LT. 04 | 2,57 m³ | 93,62 m³ | 91,05 m³ |
| QD. 08, LT. 03 | 0,64 m³ | 122,70 m³ | 122,05 m³ |
| QD. 08, LT. 02 | 4,26 m³ | 81,29 m³ | 77,03 m³ |
| QD. 06, LT. 13 | 0,12 m³ | 93,99 m³ | 93,87 m³ |
| QD. 06, LT. 12 | 0,22 m³ | 41,62 m³ | 41,40 m³ |
| QD. 06, LT. 11 | 3,88 m³ | 22,74 m³ | 18,85 m³ |
| QD. 06, LT. 10 | 0,00 m³ | 67,63 m³ | 67,63 m³ |
| QD. 06, LT. 09 | 0,21 m³ | 71,82 m³ | 71,62 m³ |
| QD. 06, LT. 08 | 0,04 m³ | 47,89 m³ | 47,85 m³ |
| QD. 06, LT. 07 | 1,86 m³ | 30,69 m³ | 28,83 m³ |
| QD. 06, LT. 06 | 5,95 m³ | 19,55 m³ | 13,60 m³ |
| QD. 06, LT. 05 | 0,61 m³ | 125,24 m³ | 124,63 m³ |
| QD. 06, LT. 04 | 0,00 m³ | 114,75 m³ | 114,75 m³ |
| QD. 06, LT. 03 | 2,42 m³ | 109,76 m³ | 107,34 m³ |
| QD. 06, LT. 02 | 0,50 m³ | 117,97 m³ | 117,48 m³ |
| QD. 06, LT. 01 | 0,00 m³ | 78,14 m³ | 78,14 m³ |
| QD. 06, LT. 14 | 0,01 m³ | 123,38 m³ | 123,37 m³ |
| QD. 04, LT. 14 | 0,00 m³ | 171,77 m³ | 171,77 m³ |
| QD. 04, LT. 13 | 0,00 m³ | 66,49 m³ | 66,49 m³ |
| QD. 04, LT. 12 | 0,00 m³ | 93,27 m³ | 93,27 m³ |
| QD. 04, LT. 11 | 0,00 m³ | 76,87 m³ | 76,87 m³ |
| QD. 04, LT. 10 | 0,00 m³ | 78,01 m³ | 78,01 m³ |
| QD. 04, LT. 09 | 0,00 m³ | 71,75 m³ | 71,75 m³ |
| QD. 04, LT. 07 | 0,10 m³ | 48,11 m³ | 48,01 m³ |
| QD. 04, LT. 06 | 0,00 m³ | 72,38 m³ | 72,38 m³ |
| QD. 04, LT. 04 | 0,00 m³ | 69,65 m³ | 69,64 m³ |
| QD. 04, LT. 05 | 0,01 m³ | 67,65 m³ | 67,64 m³ |
| QD. 04, LT. 03 | 0,00 m³ | 80,66 m³ | 80,66 m³ |
| QD. 04, LT. 02 | 0,00 m³ | 84,41 m³ | 84,41 m³ |
| QD. 04, LT. 15 | 0,06 m³ | 123,11 m³ | 123,04 m³ |
| QD. 04, LT. 01 | 0,02 m³ | 149,53 m³ | 149,50 m³ |
| QD. 05, LT. 08 | 0,49 m³ | 56,60 m³ | 56,11 m³ |
| QD. 05, LT. 07 | 2,94 m³ | 45,50 m³ | 42,57 m³ |
| QD. 05, LT. 06 | 0,28 m³ | 65,17 m³ | 64,89 m³ |
| QD. 03, LT. 08 | 0,08 m³ | 31,44 m³ | 31,35 m³ |
| QD. 03, LT. 07 | 1,48 m³ | 17,22 m³ | 15,74 m³ |
| QD. 03, LT. 06 | 0,63 m³ | 47,32 m³ | 46,69 m³ |
| Total Lotes: 49 | 60,24 m³ | 3877,16 m³ | 3816,91 m³ |

| ÁREA DE GRAMA TALUDE | | |
|---|---|---|
| QUADRA E LOTE | NOME AMBIENTE | ÁREA |
| QD. 06, LT. 02 | GRAMA, TALUDE | 41,67 m² |
| QD. 06, LT. 03 | GRAMA, TALUDE | 44,45 m² |
| QD. 08, LT. 02 | GRAMA, TALUDE | 32,72 m² |
| QD. 08, LT. 03 | GRAMA, TALUDE | 43,56 m² |
| QD. 08, LT. 04 | GRAMA, TALUDE | 40,46 m² |
| Total geral | | 202,86 m² |

| ÁREA DE RAMPA | | |
|---|---|---|
| QUADRA E LOTE | DESCRIÇÃO | ÁREA |
| QD. 03, LT. 06 | RAMPA | 6,10 m² |
| QD. 03, LT. 07 | RAMPA | 6,04 m² |
| QD. 03, LT. 08 | RAMPA | 6,10 m² |
| QD. 04, LT. 01 | RAMPA | 6,24 m² |
| QD. 04, LT. 02 | RAMPA | 6,27 m² |
| QD. 04, LT. 03 | RAMPA | 6,26 m² |
| QD. 04, LT. 04 | RAMPA | 6,21 m² |
| QD. 04, LT. 05 | RAMPA | 6,21 m² |
| QD. 04, LT. 06 | RAMPA | 6,31 m² |
| QD. 04, LT. 07 | RAMPA | 6,30 m² |
| QD. 04, LT. 09 | RAMPA | 6,31 m² |
| QD. 04, LT. 10 | RAMPA | 6,42 m² |
| QD. 04, LT. 11 | RAMPA | 6,42 m² |
| QD. 04, LT. 12 | RAMPA | 6,43 m² |
| QD. 04, LT. 13 | RAMPA | 6,35 m² |
| QD. 04, LT. 14 | RAMPA | 6,08 m² |
| QD. 04, LT. 15 | RAMPA | 6,21 m² |
| QD. 05, LT. 06 | RAMPA | 6,05 m² |
| QD. 05, LT. 07 | RAMPA | 6,03 m² |
| QD. 05, LT. 08 | RAMPA | 6,29 m² |
| QD. 06, LT. 01 | RAMPA | 6,22 m² |
| QD. 06, LT. 02 | RAMPA | 6,20 m² |
| QD. 06, LT. 03 | RAMPA | 6,21 m² |
| QD. 06, LT. 04 | RAMPA | 6,20 m² |
| QD. 06, LT. 05 | RAMPA | 6,27 m² |
| QD. 06, LT. 06 | RAMPA | 6,32 m² |
| QD. 06, LT. 07 | RAMPA | 6,31 m² |
| QD. 06, LT. 08 | RAMPA | 6,15 m² |
| QD. 06, LT. 09 | RAMPA | 6,36 m² |
| QD. 06, LT. 10 | RAMPA | 6,43 m² |
| QD. 06, LT. 11 | RAMPA | 6,41 m² |
| QD. 06, LT. 12 | RAMPA | 6,43 m² |
| QD. 06, LT. 13 | RAMPA | 6,32 m² |
| QD. 06, LT. 14 | RAMPA | 6,23 m² |
| QD. 08, LT. 02 | RAMPA | 6,19 m² |
| QD. 08, LT. 03 | RAMPA | 6,27 m² |
| QD. 08, LT. 04 | RAMPA | 6,20 m² |
| QD. 08, LT. 05 | RAMPA | 6,27 m² |
| QD. 08, LT. 06 | RAMPA | 6,37 m² |
| QD. 08, LT. 07 | RAMPA | 6,31 m² |
| QD. 08, LT. 08 | RAMPA | 6,35 m² |
| QD. 08, LT. 09 | RAMPA | 6,41 m² |
| QD. 08, LT. 10 | RAMPA | 6,36 m² |
| QD. 08, LT. 11 | RAMPA | 6,42 m² |
| QD. 10, LT. 01 | RAMPA | 6,29 m² |
| QD. 10, LT. 02 | RAMPA | 6,31 m² |
| QD. 10, LT. 03 | RAMPA | 6,30 m² |
| QD. 10, LT. 04 | RAMPA | 6,27 m² |
| QD. 10, LT. 05 | RAMPA | 6,42 m² |
| Total geral: 49 | | 307,44 m² |

| ÁREA DE GRAMA RECUO FRONTAL | | |
|---|---|---|
| QUADRA E LOTE | NOME AMBIENTE | ÁREA |
| QD. 03, LT. 06 | GRAMA RECUO FRONTAL | 49,64 m² |
| QD. 03, LT. 07 | GRAMA RECUO FRONTAL | 61,00 m² |
| QD. 03, LT. 08 | GRAMA RECUO FRONTAL | 49,65 m² |
| QD. 04 , LT. 01 | GRAMA RECUO FRONTAL | 54,45 m² |
| QD. 04 , LT. 02 | GRAMA RECUO FRONTAL | 76,87 m² |
| QD. 04 , LT. 03 | GRAMA RECUO FRONTAL | 78,62 m² |
| QD. 04 , LT. 04 | GRAMA RECUO FRONTAL | 79,18 m² |
| QD. 04 , LT. 05 | GRAMA RECUO FRONTAL | 78,62 m² |
| QD. 04 , LT. 06 | GRAMA RECUO FRONTAL | 75,51 m² |
| QD. 04 , LT. 07 | GRAMA RECUO FRONTAL | 51,26 m² |
| QD. 04 , LT. 09 | GRAMA RECUO FRONTAL | 75,52 m² |
| QD. 04 , LT. 10 | GRAMA RECUO FRONTAL | 78,98 m² |
| QD. 04 , LT. 11 | GRAMA RECUO FRONTAL | 78,94 m² |
| QD. 04 , LT. 12 | GRAMA RECUO FRONTAL | 78,91 m² |
| QD. 04 , LT. 13 | GRAMA RECUO FRONTAL | 76,78 m² |
| QD. 04 , LT. 14 | GRAMA RECUO FRONTAL | 49,36 m² |
| QD. 04 , LT. 15 | GRAMA RECUO FRONTAL | 63,45 m² |
| QD. 05, LT. 06 | GRAMA RECUO FRONTAL | 49,69 m² |
| QD. 05, LT. 07 | GRAMA RECUO FRONTAL | 59,29 m² |
| QD. 05, LT. 08 | GRAMA RECUO FRONTAL | 51,19 m² |
| QD. 06 , LT. 01 | GRAMA RECUO FRONTAL | 54,84 m² |
| QD. 06 , LT. 02 | GRAMA RECUO FRONTAL | 79,49 m² |
| QD. 06 , LT. 03 | GRAMA RECUO FRONTAL | 79,19 m² |
| QD. 06 , LT. 04 | GRAMA RECUO FRONTAL | 79,20 m² |
| QD. 06 , LT. 05 | GRAMA RECUO FRONTAL | 76,94 m² |
| QD. 06 , LT. 06 | GRAMA RECUO FRONTAL | 51,35 m² |
| QD. 06 , LT. 07 | GRAMA RECUO FRONTAL | 64,47 m² |
| QD. 06 , LT. 08 | GRAMA RECUO FRONTAL | 54,16 m² |
| QD. 06 , LT. 09 | GRAMA RECUO FRONTAL | 76,80 m² |
| QD. 06 , LT. 10 | GRAMA RECUO FRONTAL | 78,52 m² |
| QD. 06 , LT. 11 | GRAMA RECUO FRONTAL | 78,97 m² |
| QD. 06 , LT. 12 | GRAMA RECUO FRONTAL | 78,96 m² |
| QD. 06 , LT. 13 | GRAMA RECUO FRONTAL | 52,40 m² |
| QD. 06 , LT. 14 | GRAMA RECUO FRONTAL | 63,50 m² |
| QD. 08 , LT. 02 | GRAMA RECUO FRONTAL | 79,17 m² |
| QD. 08 , LT. 03 | GRAMA RECUO FRONTAL | 76,01 m² |
| QD. 08 , LT. 04 | GRAMA RECUO FRONTAL | 79,19 m² |
| QD. 08 , LT. 05 | GRAMA RECUO FRONTAL | 76,87 m² |
| QD. 08 , LT. 06 | GRAMA RECUO FRONTAL | 82,73 m² |
| QD. 08 , LT. 07 | GRAMA RECUO FRONTAL | 65,13 m² |
| QD. 08 , LT. 08 | GRAMA RECUO FRONTAL | 77,00 m² |
| QD. 08 , LT. 09 | GRAMA RECUO FRONTAL | 77,79 m² |
| QD. 08 , LT. 10 | GRAMA RECUO FRONTAL | 76,83 m² |
| QD. 08 , LT. 11 | GRAMA RECUO FRONTAL | 78,56 m² |
| QD. 10, LT. 01 | GRAMA RECUO FRONTAL | 52,19 m² |
| QD. 10, LT. 02 | GRAMA RECUO FRONTAL | 79,49 m² |
| QD. 10, LT. 03 | GRAMA RECUO FRONTAL | 79,13 m² |
| QD. 10, LT. 04 | GRAMA RECUO FRONTAL | 79,19 m² |
| QD. 10, LT. 05 | GRAMA RECUO FRONTAL | 48,91 m² |
| Total geral | | 3393,87 m² |

**NOTA 1: O TERRENO DO RECUO FRONTAL DE GRAMA DEVERÁ SER NIVELADO EM CONFORMIDADE COM O NÍVEL DA CALÇADA E DO PLATÔ DA CASA.**

**NOTA 2: A RAMPA DE ACESSO DEVE TER DE 3% A 8,33% CHEGANDO AO NÍVEL DO PASSEIO DE PROTEÇÃO DA CASA. QUALQUER ESTRUTURA DE FUNDAÇÃO DEVE SER REALIZADA ABAIXO DESTE NÍVEL PARA QUE A RAMPA SE MANTENHA COMO ESPECIFICADA EM PROJETO. VER DETALHE EM CORTE ESQUEMÁTICO PRANCHA 01.**

**NOTA 3:**

**PATAMARIZAÇÃO**

_ O PROJETO DE PATAMARIZAÇÃO FOI EXECUTANDO COM BASE NO LEVANTAMENTO TOPOGRÁFICO REALIZADO PELO TECNÓLOGO EM AGRIMENSURA CLAUDIO HUMBERTO CARDON - CREA 22414/D-GO, SOBRE ART Nº 1020240261664

**ARRIMOS**

_ O DETALHAMENTO DOS MUROS DE ARRIMO ENCONTRA-SE NO PROJETO ESTRUTURAL.

**TALUDES**

_ DEVERÁ SER PREVISTO SISTEMA DE DRENAGEM DOS TALUDES.
_ O TALUDE E 1M EM SEU ENTORNO DEVERÁ SER REVESTIDO DE COBERTURA VEGETAL.

**CALÇADAS**

_ O DETALHAMENTO DAS CALÇADAS ENCONTRA-SE NO PROJETO PASSEIO PÚBLICO.

**PROJEÇÃO DA VAGA DE VEÍCULO**

_ VERIFICAR A POSIÇÃO DAS VAGAS DE VEÍCULO EM PROJETO DE PASSEIO PÚBLICO.

**LOTES FORA DOS CRITÉRIOS NECESSÁRIOS:**

_ O LOTE 08 DA QUADRA 04 NÃO ATENDE A DIMENSÃO MÍNIMA DE LARGURA PARA LOCAR A CASA.

**LOTES RESERVADOS**

_ OS LOTES 03 E 05 DA QD. 04; LOTE 10 QD. 06 E LOTE 09 QD.08 SÃO RESERVADOS PARA IDOSOS E PESSOAS COM DEFICIÊNCIA (PCD), RESPECTIVAMENTE.
_ 5% (CINCO POR CENTO) DAS UNIDADES DE PROGRAMAS DE LOTEAMENTOS SOCIAIS E DE HABITAÇÃO POPULAR SERÃO DESTINADAS ÀS MULHERES VÍTIMAS DE VIOLÊNCIA DOMÉSTICA CONFORME LEI ESTADUAL Nº 21.525/2022. TAIS HABITAÇÕES SERÃO DESIGNADAS EM SORTEIO E NÃO HAVERÃO DIFERENCIAÇÃO ÀS DEMAIS.

## HISTÓRICO DE REVISÃO: R00

**00 -EMISSÃO INICIAL DO PROJETO**
**01 - ATUALIZAÇÃO MODELO CONSTRUTIVO - CASA EXCEL**
**02 - XXXXXXXXXXXXXXXXX**
**03 - XXXXXXXXXXXXXXXXX**
**04 - XXXXXXXXXXXXXXXXX**
**05 - XXXXXXXXXXXXXXXXX**

## QUADRO DE REVISÕES

| REVISÃO | DATA | MOTIVAÇÃO | SOLICITANTE | CONTEÚDO | AUTOR |
|---|---|---|---|---|---|
| R00 | 05/11/2024 | Nº SEI e Despacho Nº 202400031008262 | SECPLANH | Emissão inicial do projeto | PAULO H. STIVAL |
| R01 | 16/12/2024 | Nº SEI e Despacho Nº 202400031008262 | SECPLANH | Atualização modelo construtivo | PAULO H. STIVAL |
| | | | | | |

**APROVAÇÃO DE PROJETO:**

**Os projetos referentes ao Processo SEI Nº202400031008262, encontram-se dentro das normas e exigências da AGEHAB, tendo sido elaborado por profissionais habilitados.**

GERÊNCIA DE PROJETOS DE IMPLANTAÇÃO

SECRETARIA EXECUTIVA DE PLANEJAMENTO E PROJETOS HABITACIONAIS

AGEHAB Agência Goiana de Habitação

GOVERNO DE GOIÁS O ESTADO QUE DÁ CERTO

# PROJETO DE PATAMARIZAÇÃO

## SÃO FRANCISCO DE GOIÁS - MÓD.II - 49 UH

**ENDEREÇO DA OBRA:** AV. VEREADOR JOSÉ CIPRIANO GOMES, LOT. JAIRO GOMES DE MOURA, QD. 03 LTS. 06 A 08, QD.04 LTS. 01 A 7 e 9 A 15, QD.05 LTS. 06 A 08, QD.06 LTS. 01 A 14, QD.08 LTS. 02 A 11 E QD.10 LTS. 01 A 05, CEP 75.490-000

**PROPRIETÁRIO:** AGÊNCIA GOIANA DE HABITAÇÃO - AGEHAB
CNPJ: 01.274.240/0001-47

**AUTOR DO PROJETO:** ARQ. URB. PAULO HENRIQUE STIVAL | CAU: A109492-0 / GO

**CONTEÚDO:** LOCALIZAÇÃO

| | | | | |
|---|---|---|---|---|
| **ÁREA DO TERRENO:** 10.423,17 m² | **DESENHO:** HIAGO | | **ESCALA:** Como indicado | **FOLHA:** 01/11 |
| **ÁREA CONSTRUÍDA:** 00.000,00m² | **PROGRAMA:** REVIT - 2025 | **DATA:** NOV/2024 | **FORMATO:** A1 (841x594mm) | |

**IMPORTANTE:** ANTES DA EXECUÇÃO, VERIFICAR A COMPATIBILIDADE COM PROJETOS COMPLEMENTARES: TOPOGRÁFICO, EXECUTIVO, ESTRUTURAL, ELÉTRICO E HIDRÁULICO.

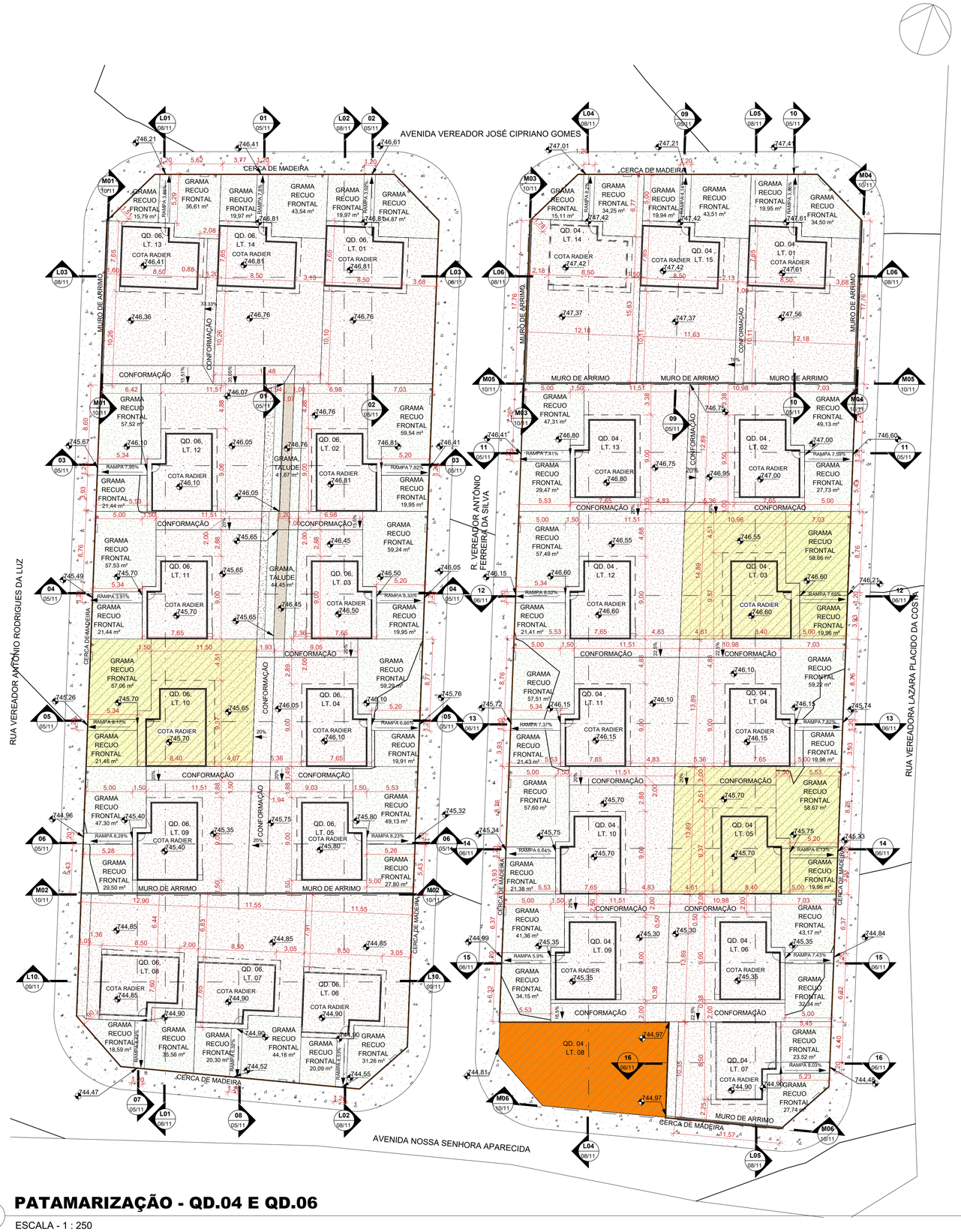


## PATAMARIZAÇÃO - QD.04 E QD.06

1 ESCALA - 1 : 250

## LEGENDA:

- ÁREA DE GRAMA
- CALçADA
- GUARDA-CORPO (ALVENARIA ESTRUTURAL)
- ARRIMO ABAIXO DA SOBREPOSIçãO DA HABITAçãO (EM CORTE)
- ARRIMO FORA DA SOBREPOSIçãO DA HABITAçãO ACIMA 1,20M (EM CORTE)
- ARRIMO FORA DA SOBREPOSIçãO DA HABITAçãO ATÉ 1,20M (EM CORTE)
- MURO DE ARRIMO (EM PLANTA)
- TERRENO NATURAL
- TALUDE
- TERRENO PATAMARIZADO
- RAMPA
- LOTES RESERVADOS PARA PCD E IDOSO (VER NOTAS)
- LOTES COM POSSIBILIDADE DE APROVEITAMENTO (VER NOTAS)
- LOTES RECUSADOS
- CERCA EM MADEIRA
- MURETA HIDRáULICA
- FOSSA SéPTICA
- SUMIDOURO
- VAGA DE GARAGEM
- POSTE

**NOTA 1: O TERRENO DO RECUO FRONTAL DE GRAMA DEVERÁ SER NIVELADO EM CONFORMIDADE COM O NÍVEL DA CALÇADA E DO PLATÔ DA CASA.**

**NOTA 2: A RAMPA DE ACESSO DEVE TER DE 3% A 8,33% CHEGANDO AO NÍVEL DO PASSEIO DE PROTEÇÃO DA CASA. QUALQUER ESTRUTURA DE FUNDAÇÃO DEVE SER REALIZADA ABAIXO DESTE NÍVEL PARA QUE A RAMPA SE MANTENHA COMO ESPECIFICADA EM PROJETO. VER DETALHE EM CORTE ESQUEMÁTICO PRANCHA 01.**

**NOTA 3:**

**PATAMARIZAÇÃO**

_ O PROJETO DE PATAMARIZAÇÃO FOI EXECUTANDO COM BASE NO LEVANTAMENTO TOPOGRÁFICO REALIZADO PELO TECNÓLOGO EM AGRIMENSURA CLAUDIO HUMBERTO CARDON - CREA 22414/D-GO, SOBRE ART Nº 1020240261664

**ARRIMOS**

_ O DETALHAMENTO DOS MUROS DE ARRIMO ENCONTRA-SE NO PROJETO ESTRUTURAL.

**TALUDES**

_ DEVERÁ SER PREVISTO SISTEMA DE DRENAGEM DOS TALUDES.
_ O TALUDE E 1M EM SEU ENTORNO DEVERÁ SER REVESTIDO DE COBERTURA VEGETAL.

**CALÇADAS**

_ O DETALHAMENTO DAS CALÇADAS ENCONTRA-SE NO PROJETO PASSEIO PÚBLICO.

**PROJEÇÃO DA VAGA DE VEÍCULO**

_ VERIFICAR A POSIÇÃO DAS VAGAS DE VEÍCULO EM PROJETO DE PASSEIO PÚBLICO.

**LOTES FORA DOS CRITÉRIOS NECESSÁRIOS:**

_ O LOTE 08 DA QUADRA 04 NÃO ATENDE A DIMENSÃO MÍNIMA DE LARGURA PARA LOCAR A CASA.

**LOTES RESERVADOS**

_ OS LOTES 03 E 05 DA QD. 04; LOTE 10 QD. 06 E LOTE 09 QD.08 SÃO RESERVADOS PARA IDOSOS E PESSOAS COM DEFICIÊNCIA (PCD), RESPECTIVAMENTE.
_ 5% (CINCO POR CENTO) DAS UNIDADES DE PROGRAMAS DE LOTEAMENTOS SOCIAIS E DE HABITAÇÃO POPULAR SERÃO DESTINADAS ÀS MULHERES VÍTIMAS DE VIOLÊNCIA DOMÉSTICA CONFORME LEI ESTADUAL Nº 21.525/2022. TAIS HABITAÇÕES SERÃO DESIGNADAS EM SORTEIO E NÃO HAVERÃO DIFERENCIAÇÃO ÀS DEMAIS.

### HISTÓRICO DE REVISÃO: R00

**00 -EMISSÃO INICIAL DO PROJETO**
**01 - ATUALIZAÇÃO MODELO CONSTRUTIVO - CASA EXCEL**
**02 - XXXXXXXXXXXXXXXXX**
**03 - XXXXXXXXXXXXXXXXX**
**04 - XXXXXXXXXXXXXXXXX**
**05 - XXXXXXXXXXXXXXXXX**

### QUADRO DE REVISÕES

| REVISÃO | DATA | MOTIVAÇÃO | SOLICITANTE | CONTEÚDO | AUTOR |
|---|---|---|---|---|---|
| R00 | 05/11/2024 | Nº SEI e Despacho Nº 202400031008262 | SECPLANH | Emissão inicial do projeto | PAULO H. STIVAL |
| R01 | 16/12/2024 | Nº SEI e Despacho Nº 202400031008262 | SECPLANH | Atualização modelo construtivo | PAULO H. STIVAL |
| | | | | | |

**APROVAÇÃO DE PROJETO:**

**Os projetos referentes ao Processo SEI Nº202400031008262, encontram-se dentro das normas e exigências da AGEHAB, tendo sido elaborado por profissionais habilitados.**

GERÊNCIA DE PROJETOS DE IMPLANTAÇÃO

SECRETARIA EXECUTIVA DE PLANEJAMENTO E PROJETOS HABITACIONAIS

AGEHAB Agência Goiana de Habitação

GOVERNO DE GOIÁS O ESTADO QUE DÁ CERTO

# PROJETO DE PATAMARIZAÇÃO

## SÃO FRANCISCO DE GOIÁS - MÓD.II - 49 UH

**ENDEREÇO DA OBRA:** AV. VEREADOR JOSÉ CIPRIANO GOMES, LOT. JAIRO GOMES DE MOURA, QD. 03 LTS. 06 A 08, QD.04 LTS. 01 A 7 e 9 A 15, QD.05 LTS. 06 A 08, QD.06 LTS. 01 A 14, QD.08 LTS. 02 A 11 E QD.10 LTS. 01 A 05, CEP 75.490-000

**PROPRIETÁRIO:**

AGÊNCIA GOIANA DE HABITAÇÃO - AGEHAB
CNPJ: 01.274.240/0001-47

**AUTOR DO PROJETO:**

ARQ. URB. PAULO HENRIQUE STIVAL | CAU: A109492-0 / GO

# PATAMARIZAÇÃO

**CONTEÚDO:**

**PATAMARIZAÇÃO QD.04 E 06**

| | | | |
|---|---|---|---|
| **ÁREA DO TERRENO:** 10.423,17 m² | **DESENHO:** HIAGO | **ESCALA:** Como indicado | **FOLHA:** 02/11 |
| **ÁREA CONSTRUÍDA:** 00.000,00m² | **PROGRAMA:** REVIT - 2025 / **DATA:** NOV/2024 | **FORMATO:** A1 (841x594mm) | |

**IMPORTANTE:** ANTES DA EXECUÇÃO, VERIFICAR A COMPATIBILIDADE COM PROJETOS COMPLEMENTARES: TOPOGRÁFICO, EXECUTIVO, ESTRUTURAL, ELÉTRICO E HIDRÁULICO.

| ÁREA DO MURO DE ARRIMO - FORA DA PROJEÇÃO DA CASA - ATÉ 1,20M | | | |
|---|---|---|---|
| QUADRA E LOTE | DESCRIÇÃO DO MURO | MATERIAL | ÁREA |
| QD. 03, LT. 06 | ARRIMO ATÉ 1,20M | BLOCO DE CONCRETO (14CM) - ARRIMO FINAL 16CM | 6,45 m² |
| QD. 03, LT. 08 | ARRIMO ATÉ 1,20M | BLOCO DE CONCRETO (14CM) - ARRIMO FINAL 16CM | 4,64 m² |
| QD. 04 , LT. 01 | ARRIMO ATÉ 1,20M | BLOCO DE CONCRETO (14CM) - ARRIMO FINAL 16CM | 19,05 m² |
| QD. 04 , LT. 07 | ARRIMO ATÉ 1,20M | BLOCO DE CONCRETO (14CM) - ARRIMO FINAL 16CM | 6,93 m² |
| QD. 04 , LT. 14 | ARRIMO ATÉ 1,20M | BLOCO DE CONCRETO (14CM) - ARRIMO FINAL 16CM | 23,23 m² |
| QD. 04 , LT. 15 | ARRIMO ATÉ 1,20M | BLOCO DE CONCRETO (14CM) - ARRIMO FINAL 16CM | 8,19 m² |
| QD. 05, LT. 06 | ARRIMO ATÉ 1,20M | BLOCO DE CONCRETO (14CM) - ARRIMO FINAL 16CM | 10,10 m² |
| QD. 05, LT. 07 | ARRIMO ATÉ 1,20M | BLOCO DE CONCRETO (14CM) - ARRIMO FINAL 16CM | 11,60 m² |
| QD. 05, LT. 08 | ARRIMO ATÉ 1,20M | BLOCO DE CONCRETO (14CM) - ARRIMO FINAL 16CM | 6,94 m² |
| QD. 06, LT. 05 | ARRIMO ATÉ 1,20M | BLOCO DE CONCRETO (14CM) - ARRIMO FINAL 16CM | 18,01 m² |
| QD. 06, LT. 09 | ARRIMO ATÉ 1,20M | BLOCO DE CONCRETO (14CM) - ARRIMO FINAL 16CM | 10,81 m² |
| QD. 06, LT. 13 | ARRIMO ATÉ 1,20M | BLOCO DE CONCRETO (14CM) - ARRIMO FINAL 16CM | 10,65 m² |
| QD. 08, LT. 03 | ARRIMO ATÉ 1,20M | BLOCO DE CONCRETO (14CM) - ARRIMO FINAL 16CM | 8,97 m² |
| QD. 08, LT. 05 | ARRIMO ATÉ 1,20M | BLOCO DE CONCRETO (14CM) - ARRIMO FINAL 16CM | 3,04 m² |
| QD. 08, LT. 06 | ARRIMO ATÉ 1,20M | BLOCO DE CONCRETO (14CM) - ARRIMO FINAL 16CM | 15,08 m² |
| QD. 08, LT. 08 | ARRIMO ATÉ 1,20M | BLOCO DE CONCRETO (14CM) - ARRIMO FINAL 16CM | 8,81 m² |
| QD. 08, LT. 10 | ARRIMO ATÉ 1,20M | BLOCO DE CONCRETO (14CM) - ARRIMO FINAL 16CM | 7,21 m² |
| QD. 10, LT. 01 | ARRIMO ATÉ 1,20M | BLOCO DE CONCRETO (14CM) - ARRIMO FINAL 16CM | 16,00 m² |
| QD. 10, LT. 02 | ARRIMO ATÉ 1,20M | BLOCO DE CONCRETO (14CM) - ARRIMO FINAL 16CM | 18,39 m² |
| QD. 10, LT. 03 | ARRIMO ATÉ 1,20M | BLOCO DE CONCRETO (14CM) - ARRIMO FINAL 16CM | 12,71 m² |
| QD. 10, LT. 04 | ARRIMO ATÉ 1,20M | BLOCO DE CONCRETO (14CM) - ARRIMO FINAL 16CM | 33,69 m² |
| QD. 10, LT. 05 | ARRIMO ATÉ 1,20M | BLOCO DE CONCRETO (14CM) - ARRIMO FINAL 16CM | 10,48 m² |
| Total geral: 27 | | | 270,99 m² |

| QUANTITATIVO DO GUARDA-CORPO EM CONCRETO | | | | |
|---|---|---|---|---|
| QUADRA E LOTE | ALTURA DO GUARDA-CORPO | COMPRIMENTO | ÁREA (M²) | MATERIAL |
| QD. 06, LT. 05 | 1,20 | 18,02 | 21,62 m² | GUARDA-CORPO DE CONCRETO |
| QD. 10, LT. 02 | 1,20 | 13,89 | 16,67 m² | GUARDA-CORPO DE CONCRETO |
| QD. 10, LT. 03 | 1,20 | 13,89 | 16,67 m² | GUARDA-CORPO DE CONCRETO |
| QD. 10, LT. 04 | 1,20 | 20,74 | 24,89 m² | GUARDA-CORPO DE CONCRETO |
| Total geral: 5 | | 66,54 | 79,85 m² | |

| TABELA DE DIMENSÕES DOS MUROS DE ARRIMO PARA DRENAGEM | | | | |
|---|---|---|---|---|
| QUADRA E LOTE | DESCRIÇÃO DO MURO | COMPRIMENTO | ÁREA | ÁREA DE MANTA BIDIM |
| QD. 03, LT. 06 | ARRIMO ATÉ 1,20M | 16,12 m | 6,45 m² | 15,32 m² |
| QD. 03, LT. 08 | ARRIMO ATÉ 1,20M | 11,60 m | 4,64 m² | 11,02 m² |
| QD. 04 , LT. 01 | ARRIMO ATÉ 1,20M | 12,11 m | 8,57 m² | 18,95 m² |
| QD. 04 , LT. 01 | ARRIMO ATÉ 1,20M | 17,68 m | 10,48 m² | 23,62 m² |
| QD. 04 , LT. 07 | ARRIMO ATÉ 1,20M | 11,55 m | 6,93 m² | 15,59 m² |
| QD. 04 , LT. 14 | ARRIMO ATÉ 1,20M | 12,11 m | 10,62 m² | 23,07 m² |
| QD. 04 , LT. 14 | ARRIMO ATÉ 1,20M | 17,67 m | 12,61 m² | 27,86 m² |
| QD. 04 , LT. 15 | ARRIMO ATÉ 1,20M | 11,73 m | 8,19 m² | 18,13 m² |
| QD. 05, LT. 06 | ARRIMO ATÉ 1,20M | 22,76 m | 10,10 m² | 23,62 m² |
| QD. 05, LT. 07 | ARRIMO ATÉ 1,20M | 22,76 m | 11,60 m² | 26,62 m² |
| QD. 05, LT. 08 | ARRIMO ATÉ 1,20M | 17,34 m | 6,94 m² | 16,47 m² |
| QD. 06, LT. 05 | ARRIMO ATÉ 1,20M | 18,01 m | 18,01 m² | 38,73 m² |
| QD. 06, LT. 09 | ARRIMO ATÉ 1,20M | 18,10 m | 10,81 m² | 24,33 m² |
| QD. 06, LT. 13 | ARRIMO ATÉ 1,20M | 17,76 m | 10,65 m² | 23,97 m² |
| QD. 08, LT. 03 | ARRIMO ATÉ 1,20M | 18,01 m | 8,97 m² | 20,63 m² |
| QD. 08, LT. 05 | ARRIMO ATÉ 1,20M | 18,01 m | 3,04 m² | 8,79 m² |
| QD. 08, LT. 06 | ARRIMO ATÉ 1,20M | 11,95 m | 9,64 m² | 21,07 m² |
| QD. 08, LT. 06 | ARRIMO ATÉ 1,20M | 6,84 m | 5,44 m² | 11,91 m² |
| QD. 08, LT. 08 | ARRIMO ATÉ 1,20M | 18,01 m | 8,81 m² | 20,31 m² |
| QD. 08, LT. 10 | ARRIMO ATÉ 1,20M | 18,10 m | 7,21 m² | 17,12 m² |
| QD. 10, LT. 01 | ARRIMO ATÉ 1,20M | 22,84 m | 16,00 m² | 35,43 m² |
| QD. 10, LT. 02 | ARRIMO ATÉ 1,20M | 13,81 m | 13,73 m² | 29,53 m² |
| QD. 10, LT. 02 | ARRIMO ATÉ 1,20M | 5,82 m | 4,66 m² | 10,19 m² |
| QD. 10, LT. 03 | ARRIMO ATÉ 1,20M | 13,89 m | 12,71 m² | 27,51 m² |
| QD. 10, LT. 04 | ARRIMO ATÉ 1,20M | 17,93 m | 18,22 m² | 39,14 m² |
| QD. 10, LT. 04 | ARRIMO ATÉ 1,20M | 13,81 m | 15,47 m² | 33,01 m² |
| QD. 10, LT. 05 | ARRIMO ATÉ 1,20M | 19,30 m | 10,48 m² | 23,86 m² |
| Total geral: 27 | | 425,64 m | 270,99 m² | 605,82 m² |

## LEGENDA:

- ÁREA DE GRAMA
- CALçADA
- GUARDA-CORPO (ALVENARIA ESTRUTURAL)
- ARRIMO ABAIXO DA SOBREPOSIçãO DA HABITAçãO (EM CORTE)
- ARRIMO FORA DA SOBREPOSIçãO DA HABITAçãO ACIMA 1,20M (EM CORTE)
- ARRIMO FORA DA SOBREPOSIçãO DA HABITAçãO ATÉ 1,20M (EM CORTE)
- MURO DE ARRIMO (EM PLANTA)
- TERRENO NATURAL
- TALUDE
- TERRENO PATAMARIZADO
- RAMPA
- LOTES RESERVADOS PARA PCD E IDOSO (VER NOTAS)
- LOTES COM POSSIBILIDADE DE APROVEITAMENTO (VER NOTAS)
- LOTES RECUSADOS
- CERCA EM MADEIRA
- MURETA HIDRáULICA
- FOSSA SéPTICA
- SUMIDOURO
- VAGA DE GARAGEM
- POSTE

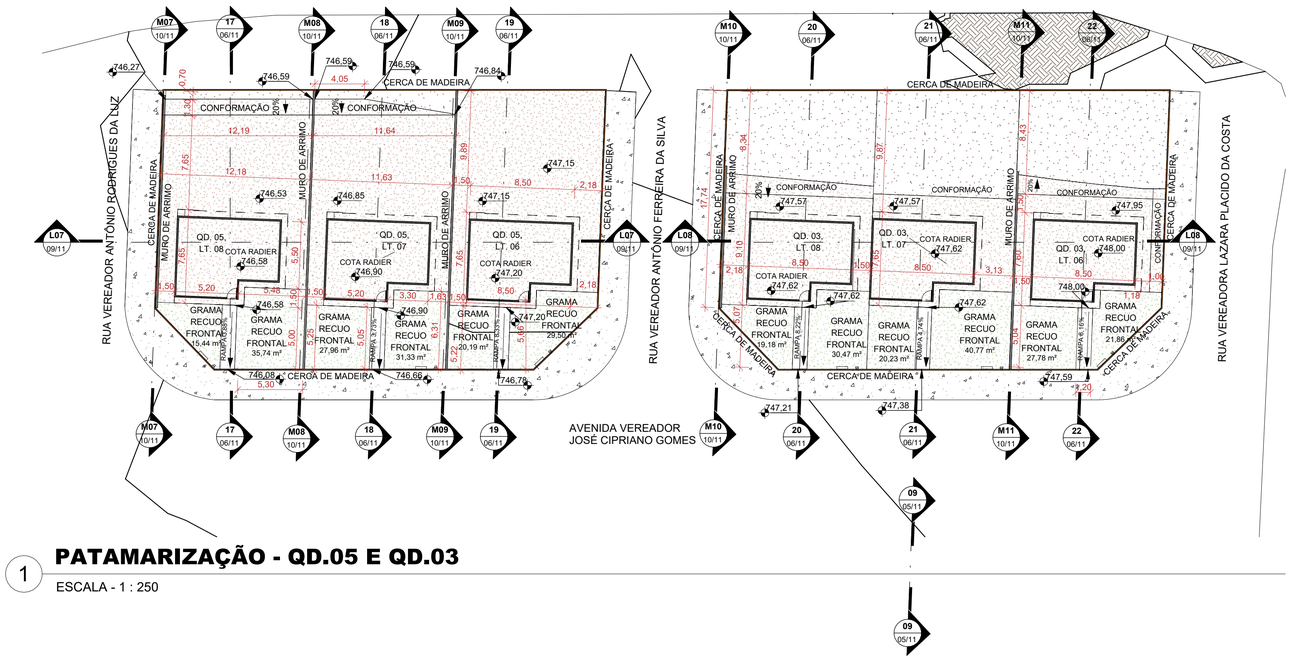


1 **PATAMARIZAÇÃO - QD.05 E QD.03**

ESCALA - 1 : 250

**NOTA 1: O TERRENO DO RECUO FRONTAL DE GRAMA DEVERÁ SER NIVELADO EM CONFORMIDADE COM O NÍVEL DA CALÇADA E DO PLATÔ DA CASA.**

**NOTA 2: A RAMPA DE ACESSO DEVE TER DE 3% A 8,33% CHEGANDO AO NÍVEL DO PASSEIO DE PROTEÇÃO DA CASA. QUALQUER ESTRUTURA DE FUNDAÇÃO DEVE SER REALIZADA ABAIXO DESTE NÍVEL PARA QUE A RAMPA SE MANTENHA COMO ESPECIFICADA EM PROJETO. VER DETALHE EM CORTE ESQUEMÁTICO PRANCHA 01.**

**NOTA 3:**

**PATAMARIZAÇÃO**

_ O PROJETO DE PATAMARIZAÇÃO FOI EXECUTANDO COM BASE NO LEVANTAMENTO TOPOGRÁFICO REALIZADO PELO TECNÓLOGO EM AGRIMENSURA CLAUDIO HUMBERTO CARDON - CREA 22414/D-GO, SOBRE ART Nº 1020240261664

**ARRIMOS**

_ O DETALHAMENTO DOS MUROS DE ARRIMO ENCONTRA-SE NO PROJETO ESTRUTURAL.

**TALUDES**

_ DEVERÁ SER PREVISTO SISTEMA DE DRENAGEM DOS TALUDES.
_ O TALUDE E 1M EM SEU ENTORNO DEVERÁ SER REVESTIDO DE COBERTURA VEGETAL.

**CALÇADAS**

_ O DETALHAMENTO DAS CALÇADAS ENCONTRA-SE NO PROJETO PASSEIO PÚBLICO.

**PROJEÇÃO DA VAGA DE VEÍCULO**

_ VERIFICAR A POSIÇÃO DAS VAGAS DE VEÍCULO EM PROJETO DE PASSEIO PÚBLICO.

**LOTES FORA DOS CRITÉRIOS NECESSÁRIOS:**

_ O LOTE 08 DA QUADRA 04 NÃO ATENDE À DIMENSÃO MÍNIMA DE LARGURA PARA LOCAR A CASA.

**LOTES RESERVADOS**

_ OS LOTES 03 E 05 DA QD. 04; LOTE 10 QD. 06 E LOTE 09 QD.08 SÃO RESERVADOS PARA IDOSOS E PESSOAS COM DEFICIÊNCIA (PCD), RESPECTIVAMENTE.
_ 5% (CINCO POR CENTO) DAS UNIDADES DE PROGRAMAS DE LOTEAMENTOS SOCIAIS E DE HABITAÇÃO POPULAR SERÃO DESTINADAS ÀS MULHERES VÍTIMAS DE VIOLÊNCIA DOMÉSTICA CONFORME LEI ESTADUAL Nº 21.525/2022. TAIS HABITAÇÕES SERÃO DESIGNADAS EM SORTEIO E NÃO HAVERÃO DIFERENCIAÇÃO ÀS DEMAIS.

## HISTÓRICO DE REVISÃO: R00

**00 -EMISSÃO INICIAL DO PROJETO**
**01 - ATUALIZAÇÃO MODELO CONSTRUTIVO - CASA EXCEL**
**02 - XXXXXXXXXXXXXXXXX**
**03 - XXXXXXXXXXXXXXXXX**
**04 - XXXXXXXXXXXXXXXXX**
**05 - XXXXXXXXXXXXXXXXX**

## QUADRO DE REVISÕES

| REVISÃO | DATA | MOTIVAÇÃO | SOLICITANTE | CONTEÚDO | AUTOR |
|---|---|---|---|---|---|
| R00 | 05/11/2024 | Nº SEI e Despacho Nº 202400031008262 | SECPLANH | Emissão inicial do projeto | PAULO H. STIVAL |
| R01 | 16/12/2024 | Nº SEI e Despacho Nº 202400031008262 | SECPLANH | Atualização modelo construtivo | PAULO H. STIVAL |
| | | | | | |

**APROVAÇÃO DE PROJETO:**

**Os projetos referentes ao Processo SEI Nº202400031008262, encontram-se dentro das normas e exigências da AGEHAB, tendo sido elaborado por profissionais habilitados.**

GERÊNCIA DE PROJETOS DE IMPLANTAÇÃO

SECRETARIA EXECUTIVA DE PLANEJAMENTO E PROJETOS HABITACIONAIS

AGEHAB Agência Goiana de Habitação

GOVERNO DE GOIÁS O ESTADO QUE DÁ CERTO

# PROJETO DE PATAMARIZAÇÃO

## SÃO FRANCISCO DE GOIÁS - MÓD.II - 49 UH

**ENDEREÇO DA OBRA:** AV. VEREADOR JOSÉ CIPRIANO GOMES, LOT. JAIRO GOMES DE MOURA, QD. 03 LTS. 06 A 08, QD.04 LTS. 01 A 7 e 9 A 15, QD.05 LTS. 06 A 08, QD.06 LTS. 01 A 14, QD.08 LTS. 02 A 11 E QD.10 LTS. 01 A 05, CEP 75.490-000

**PROPRIETÁRIO:**

AGÊNCIA GOIANA DE HABITAÇÃO - AGEHAB
CNPJ: 01.274.240/0001-47

**AUTOR DO PROJETO:**

ARQ. URB. PAULO HENRIQUE STIVAL | CAU: A109492-0 / GO

# PATAMARIZAÇÃO

**CONTEÚDO:**

**PATAMARIZAÇÃO QD.03 E 05**

| | | | |
|---|---|---|---|
| **ÁREA DO TERRENO:** 10.423,17 m² | **DESENHO:** HIAGO | **ESCALA:** Como indicado | **FOLHA:** 03/11 |
| **ÁREA CONSTRUÍDA:** 00.000,00m² | **PROGRAMA:** REVIT - 2025 **DATA:** NOV/2024 | **FORMATO:** A1 (841x594mm) | |

**IMPORTANTE:** ANTES DA EXECUÇÃO, VERIFICAR A COMPATIBILIDADE COM PROJETOS COMPLEMENTARES: TOPOGRÁFICO, EXECUTIVO, ESTRUTURAL, ELÉTRICO E HIDRÁULICO.

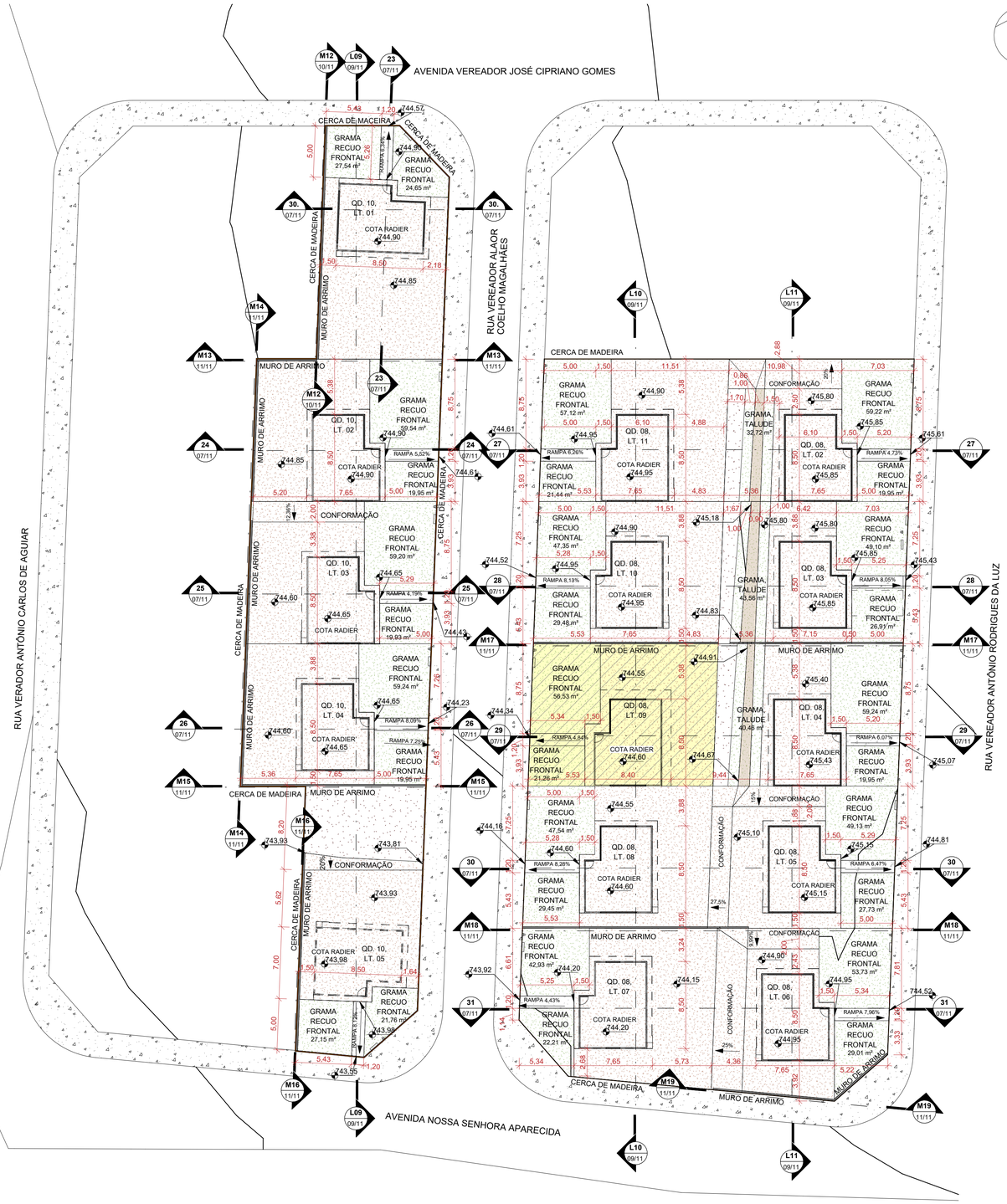


1 **PATAMARIZAÇÃO - QD.08 E QD.10**

ESCALA - 1 : 250

## LEGENDA:

- ÁREA DE GRAMA
- CALçADA
- GUARDA-CORPO (ALVENARIA ESTRUTURAL)
- ARRIMO ABAIXO DA SOBREPOSIçãO DA HABITAçãO (EM CORTE)
- ARRIMO FORA DA SOBREPOSIçãO DA HABITAçãO ACIMA 1,20M (EM CORTE)
- ARRIMO FORA DA SOBREPOSIçãO DA HABITAçãO ATÉ 1,20M (EM CORTE)
- MURO DE ARRIMO (EM PLANTA)
- TERRENO NATURAL
- TALUDE
- TERRENO PATAMARIZADO
- RAMPA
- LOTES RESERVADOS PARA PCD E IDOSO (VER NOTAS)
- LOTES COM POSSIBILIDADE DE APROVEITAMENTO (VER NOTAS)
- LOTES RECUSADOS
- CERCA EM MADEIRA
- MURETA HIDRáULICA
- FOSSA SéPTICA
- SUMIDOURO
- VAGA DE GARAGEM
- POSTE

**NOTA 1: O TERRENO DO RECUO FRONTAL DE GRAMA DEVERÁ SER NIVELADO EM CONFORMIDADE COM O NÍVEL DA CALÇADA E DO PLATÔ DA CASA.**

**NOTA 2: A RAMPA DE ACESSO DEVE TER DE 3% A 8,33% CHEGANDO AO NÍVEL DO PASSEIO DE PROTEÇÃO DA CASA. QUALQUER ESTRUTURA DE FUNDAÇÃO DEVE SER REALIZADA ABAIXO DESTE NÍVEL PARA QUE A RAMPA SE MANTENHA COMO ESPECIFICADA EM PROJETO. VER DETALHE EM CORTE ESQUEMÁTICO PRANCHA 01.**

**NOTA 3:**

**PATAMARIZAÇÃO**

_ O PROJETO DE PATAMARIZAÇÃO FOI EXECUTANDO COM BASE NO LEVANTAMENTO TOPOGRÁFICO REALIZADO PELO TECNÓLOGO EM AGRIMENSURA CLAUDIO HUMBERTO CARDON - CREA 22414/D-GO, SOBRE ART Nº 1020240261664

**ARRIMOS**

_ O DETALHAMENTO DOS MUROS DE ARRIMO ENCONTRA-SE NO PROJETO ESTRUTURAL.

**TALUDES**

_ DEVERÁ SER PREVISTO SISTEMA DE DRENAGEM DOS TALUDES.
_ O TALUDE E 1M EM SEU ENTORNO DEVERÁ SER REVESTIDO DE COBERTURA VEGETAL.

**CALÇADAS**

_ O DETALHAMENTO DAS CALÇADAS ENCONTRA-SE NO PROJETO PASSEIO PÚBLICO.

**PROJEÇÃO DA VAGA DE VEÍCULO**

_ VERIFICAR A POSIÇÃO DAS VAGAS DE VEÍCULO EM PROJETO DE PASSEIO PÚBLICO.

**LOTES FORA DOS CRITÉRIOS NECESSÁRIOS:**

_ O LOTE 08 DA QUADRA 04 NÃO ATENDE A DIMENSÃO MÍNIMA DE LARGURA PARA LOCAR A CASA.

**LOTES RESERVADOS**

_ OS LOTES 03 E 05 DA QD. 04; LOTE 10 QD. 06 E LOTE 09 QD.08 SÃO RESERVADOS PARA IDOSOS E PESSOAS COM DEFICIÊNCIA (PCD), RESPECTIVAMENTE.
_ 5% (CINCO POR CENTO) DAS UNIDADES DE PROGRAMAS DE LOTEAMENTOS SOCIAIS E DE HABITAÇÃO POPULAR SERÃO DESTINADAS ÀS MULHERES VÍTIMAS DE VIOLÊNCIA DOMÉSTICA CONFORME LEI ESTADUAL Nº 21.525/2022. TAIS HABITAÇÕES SERÃO DESIGNADAS EM SORTEIO E NÃO HAVERÃO DIFERENCIAÇÃO ÀS DEMAIS.

### HISTÓRICO DE REVISÃO: R00

**00 -EMISSÃO INICIAL DO PROJETO**
**01 - ATUALIZAÇÃO MODELO CONSTRUTIVO - CASA EXCEL**
**02 - XXXXXXXXXXXXXXXXX**
**03 - XXXXXXXXXXXXXXXXX**
**04 - XXXXXXXXXXXXXXXXX**
**05 - XXXXXXXXXXXXXXXXX**

### QUADRO DE REVISÕES

| REVISÃO | DATA | MOTIVAÇÃO | SOLICITANTE | CONTEÚDO | AUTOR |
|---|---|---|---|---|---|
| R00 | 05/11/2024 | Nº SEI e Despacho Nº 202400031008262 | SECPLANH | Emissão inicial do projeto | PAULO H. STIVAL |
| R01 | 16/12/2024 | Nº SEI e Despacho Nº 202400031008262 | SECPLANH | Atualização modelo construtivo | PAULO H. STIVAL |
| | | | | | |

**APROVAÇÃO DE PROJETO:**

**Os projetos referentes ao Processo SEI Nº202400031008262, encontram-se dentro das normas e exigências da AGEHAB, tendo sido elaborado por profissionais habilitados.**

GERÊNCIA DE PROJETOS DE IMPLANTAÇÃO

SECRETARIA EXECUTIVA DE PLANEJAMENTO E PROJETOS HABITACIONAIS

AGEHAB Agência Goiana de Habitação

GOVERNO DE GOIÁS O ESTADO QUE DÁ CERTO

# PROJETO DE PATAMARIZAÇÃO

## SÃO FRANCISCO DE GOIÁS - MÓD.II - 49 UH

**ENDEREÇO DA OBRA:** AV. VEREADOR JOSÉ CIPRIANO GOMES, LOT. JAIRO GOMES DE MOURA, QD. 03 LTS. 06 A 08, QD.04 LTS. 01 A 7 e 9 A 15, QD.05 LTS. 06 A 08, QD.06 LTS. 01 A 14, QD.08 LTS. 02 A 11 E QD.10 LTS. 01 A 05, CEP 75.490-000

**PROPRIETÁRIO:**

AGÊNCIA GOIANA DE HABITAÇÃO - AGEHAB
CNPJ: 01.274.240/0001-47

**AUTOR DO PROJETO:**

ARQ. URB. PAULO HENRIQUE STIVAL | CAU: A109492-0 / GO

# PATAMARIZAÇÃO

**CONTEÚDO:**

**PATAMARIZAÇÃO QD.08 E 10**

| ÁREA DO TERRENO: | DESENHO: | | ESCALA: | FOLHA: |
|---|---|---|---|---|
| 10.423,17 m² | HIAGO | | Como indicado | 04/11 |
| **ÁREA CONSTRUÍDA:** | **PROGRAMA:** | **DATA:** | **FORMATO:** | |
| 00.000,00m² | REVIT - 2025 | NOV/2024 | A1 (841x594mm) | |

**IMPORTANTE:** ANTES DA EXECUÇÃO, VERIFICAR A COMPATIBILIDADE COM PROJETOS COMPLEMENTARES: TOPOGRÁFICO, EXECUTIVO, ESTRUTURAL, ELÉTRICO E HIDRÁULICO.

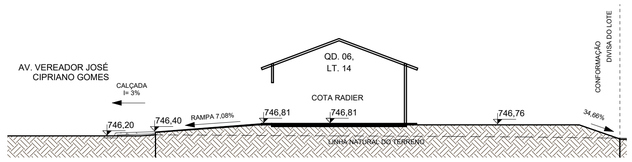


1 **01**

ESCALA - 1 : 150

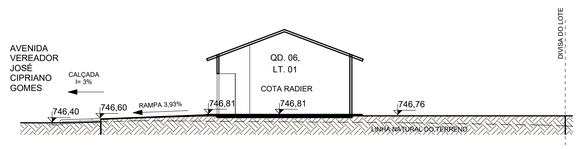


2 **02**

ESCALA - 1 : 150

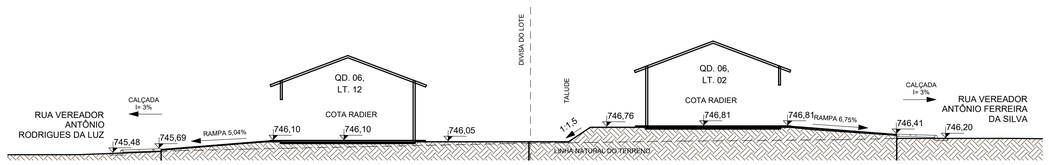


3 **03**

ESCALA - 1 : 150

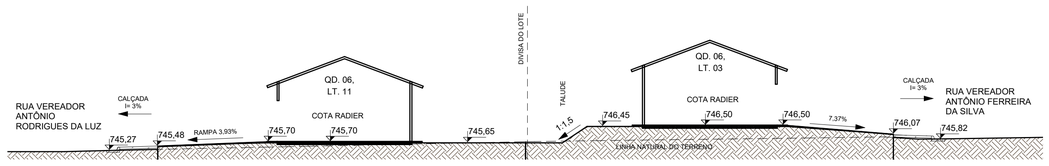


4 **04**

ESCALA - 1 : 150




5 **05**

ESCALA - 1 : 150

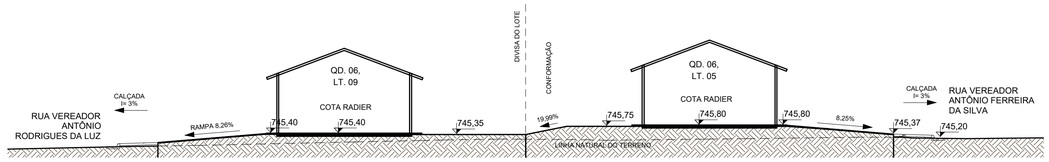


6 **06**

ESCALA - 1 : 150

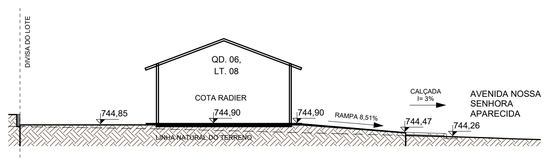


7 **07**

ESCALA - 1 : 150

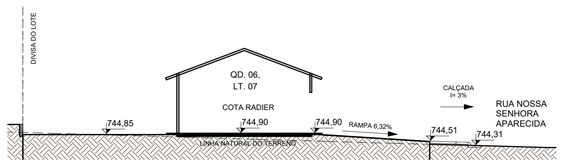


8 **08**

ESCALA - 1 : 150

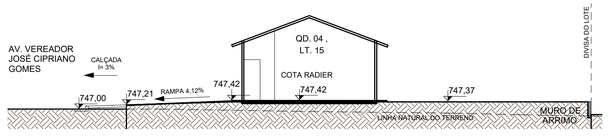


9 **09**

ESCALA - 1 : 150

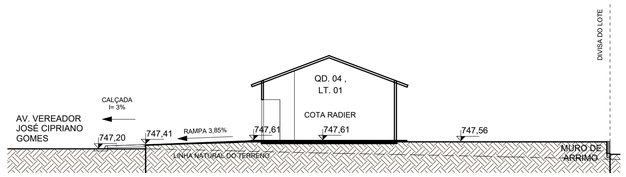


10 **10**

ESCALA - 1 : 150




11 **11**

ESCALA - 1 : 150

**NOTA 1: O TERRENO DO RECUO FRONTAL DE GRAMA DEVERÁ SER NIVELADO EM CONFORMIDADE COM O NÍVEL DA CALÇADA E DO PLATÔ DA CASA.**

**NOTA 2: A RAMPA DE ACESSO DEVE TER DE 3% A 8,33% CHEGANDO AO NÍVEL DO PASSEIO DE PROTEÇÃO DA CASA. QUALQUER ESTRUTURA DE FUNDAÇÃO DEVE SER REALIZADA ABAIXO DESTE NÍVEL PARA QUE A RAMPA SE MANTENHA COMO ESPECIFICADA EM PROJETO. VER DETALHE EM CORTE ESQUEMÁTICO PRANCHA 01.**

**NOTA 3:**

**PATAMARIZAÇÃO**

_ O PROJETO DE PATAMARIZAÇÃO FOI EXECUTANDO COM BASE NO LEVANTAMENTO TOPOGRÁFICO REALIZADO PELO TECNÓLOGO EM AGRIMENSURA CLAUDIO HUMBERTO CARDON - CREA 22414/D-GO, SOBRE ART Nº 1020240261664

**ARRIMOS**

_ O DETALHAMENTO DOS MUROS DE ARRIMO ENCONTRA-SE NO PROJETO ESTRUTURAL.

**TALUDES**

_ DEVERÁ SER PREVISTO SISTEMA DE DRENAGEM DOS TALUDES.
_ O TALUDE E 1M EM SEU ENTORNO DEVERÁ SER REVESTIDO DE COBERTURA VEGETAL.

**CALÇADAS**

_ O DETALHAMENTO DAS CALÇADAS ENCONTRA-SE NO PROJETO PASSEIO PÚBLICO.

**PROJEÇÃO DA VAGA DE VEÍCULO**

_ VERIFICAR A POSIÇÃO DAS VAGAS DE VEÍCULO EM PROJETO DE PASSEIO PÚBLICO.

**LOTES FORA DOS CRITÉRIOS NECESSÁRIOS:**

_ O LOTE 08 DA QUADRA 04 NÃO ATENDE À DIMENSÃO MÍNIMA DE LARGURA PARA LOCAR A CASA.

**LOTES RESERVADOS**

_ OS LOTES 03 E 05 DA QD. 04; LOTE 10 QD. 06 E LOTE 09 QD.08 SÃO RESERVADOS PARA IDOSOS E PESSOAS COM DEFICIÊNCIA (PCD), RESPECTIVAMENTE.
_ 5% (CINCO POR CENTO) DAS UNIDADES DE PROGRAMAS DE LOTEAMENTOS SOCIAIS E DE HABITAÇÃO POPULAR SERÃO DESTINADAS ÀS MULHERES VÍTIMAS DE VIOLÊNCIA DOMÉSTICA CONFORME LEI ESTADUAL Nº 21.525/2022. TAIS HABITAÇÕES SERÃO DESIGNADAS EM SORTEIO E NÃO HAVERÃO DIFERENCIAÇÃO ÀS DEMAIS.

## HISTÓRICO DE REVISÃO: R00

**00 -EMISSÃO INICIAL DO PROJETO**
**01 - ATUALIZAÇÃO MODELO CONSTRUTIVO - CASA EXCEL**
**02 - XXXXXXXXXXXXXXXXX**
**03 - XXXXXXXXXXXXXXXXX**
**04 - XXXXXXXXXXXXXXXXX**
**05 - XXXXXXXXXXXXXXXXX**

## QUADRO DE REVISÕES

| REVISÃO | DATA | MOTIVAÇÃO | SOLICITANTE | CONTEÚDO | AUTOR |
|---|---|---|---|---|---|
| R00 | 05/11/2024 | Nº SEI e Despacho Nº 202400031008262 | SECPLANH | Emissão inicial do projeto | PAULO H. STIVAL |
| R01 | 16/12/2024 | Nº SEI e Despacho Nº 202400031008262 | SECPLANH | Atualização modelo construtivo | PAULO H. STIVAL |
| | | | | | |

**APROVAÇÃO DE PROJETO:**

**Os projetos referentes ao Processo SEI Nº202400031008262, encontram-se dentro das normas e exigências da AGEHAB, tendo sido elaborado por profissionais habilitados.**

GERÊNCIA DE PROJETOS DE IMPLANTAÇÃO

SECRETARIA EXECUTIVA DE PLANEJAMENTO E PROJETOS HABITACIONAIS

AGEHAB Agência Goiana de Habitação

GOVERNO DE GOIÁS O ESTADO QUE DÁ CERTO

# PROJETO DE PATAMARIZAÇÃO

## SÃO FRANCISCO DE GOIÁS - MÓD.II - 49 UH

**ENDEREÇO DA OBRA:** AV. VEREADOR JOSÉ CIPRIANO GOMES, LOT. JAIRO GOMES DE MOURA, QD. 03 LTS. 06 A 08, QD.04 LTS. 01 A 7 e 9 A 15, QD.05 LTS. 06 A 08, QD.06 LTS. 01 A 14, QD.08 LTS. 02 A 11 E QD.10 LTS. 01 A 05, CEP 75.490-000

**PROPRIETÁRIO:**

AGÊNCIA GOIANA DE HABITAÇÃO - AGEHAB
CNPJ: 01.274.240/0001-47

**AUTOR DO PROJETO:**

ARQ. URB. PAULO HENRIQUE STIVAL | CAU: A109492-0 / GO

# PATAMARIZAÇÃO

**CONTEÚDO:**

## CORTES TRANSVERSAIS

| | | | | |
|---|---|---|---|---|
| **ÁREA DO TERRENO:** 10.423,17 m² | **DESENHO:** HIAGO | | **ESCALA:** 1 : 150 | **FOLHA:** 05/11 |
| **ÁREA CONSTRUÍDA:** 00.000,00m² | **PROGRAMA:** REVIT - 2025 | **DATA:** NOV/2024 | **FORMATO:** A1 (841x594mm) | |

**IMPORTANTE:** ANTES DA EXECUÇÃO, VERIFICAR A COMPATIBILIDADE COM PROJETOS COMPLEMENTARES: TOPOGRÁFICO, EXECUTIVO, ESTRUTURAL, ELÉTRICO E HIDRÁULICO.

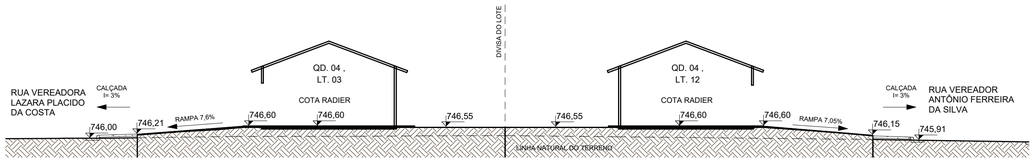


1 **12**

ESCALA - 1 : 150

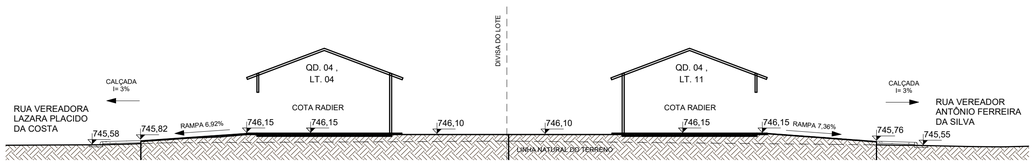


2 **13**

ESCALA - 1 : 150




3 **14**

ESCALA - 1 : 150

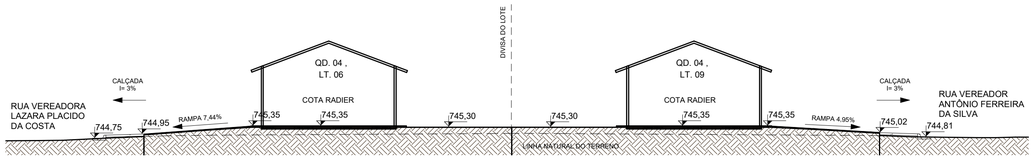


4 **15**

ESCALA - 1 : 150

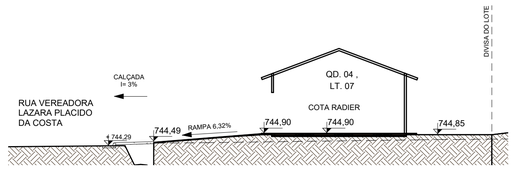


5 **16**

ESCALA - 1 : 150

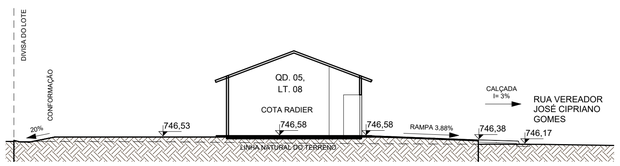


6 **17**

ESCALA - 1 : 150

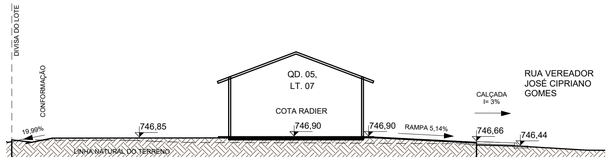


7 **18**

ESCALA - 1 : 150

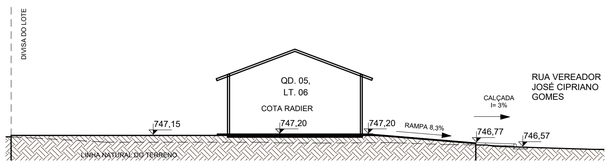


8 **19**

ESCALA - 1 : 150

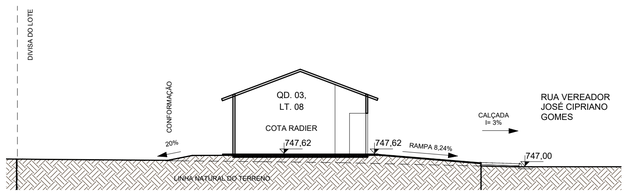


9 **20**

ESCALA - 1 : 150

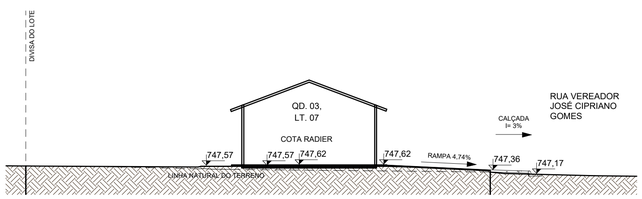


10 **21**

ESCALA - 1 : 150

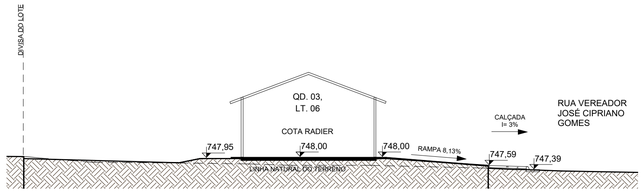


11 **22**

ESCALA - 1 : 150

**NOTA 1: O TERRENO DO RECUO FRONTAL DE GRAMA DEVERÁ SER NIVELADO EM CONFORMIDADE COM O NÍVEL DA CALÇADA E DO PLATÔ DA CASA.**

**NOTA 2: A RAMPA DE ACESSO DEVE TER DE 3% A 8,33% CHEGANDO AO NÍVEL DO PASSEIO DE PROTEÇÃO DA CASA. QUALQUER ESTRUTURA DE FUNDAÇÃO DEVE SER REALIZADA ABAIXO DESTE NÍVEL PARA QUE A RAMPA SE MANTENHA COMO ESPECIFICADA EM PROJETO. VER DETALHE EM CORTE ESQUEMÁTICO PRANCHA 01.**

**NOTA 3:**

**PATAMARIZAÇÃO**

_ O PROJETO DE PATAMARIZAÇÃO FOI EXECUTANDO COM BASE NO LEVANTAMENTO TOPOGRÁFICO REALIZADO PELO TECNÓLOGO EM AGRIMENSURA CLAUDIO HUMBERTO CARDON - CREA 22414/D-GO, SOBRE ART Nº 1020240261664

**ARRIMOS**

_ O DETALHAMENTO DOS MUROS DE ARRIMO ENCONTRA-SE NO PROJETO ESTRUTURAL.

**TALUDES**

_ DEVERÁ SER PREVISTO SISTEMA DE DRENAGEM DOS TALUDES.
_ O TALUDE E 1M EM SEU ENTORNO DEVERÁ SER REVESTIDO DE COBERTURA VEGETAL.

**CALÇADAS**

_ O DETALHAMENTO DAS CALÇADAS ENCONTRA-SE NO PROJETO PASSEIO PÚBLICO.

**PROJEÇÃO DA VAGA DE VEÍCULO**

_ VERIFICAR A POSIÇÃO DAS VAGAS DE VEÍCULO EM PROJETO DE PASSEIO PÚBLICO.

**LOTES FORA DOS CRITÉRIOS NECESSÁRIOS:**

_ O LOTE 08 DA QUADRA 04 NÃO ATENDE À DIMENSÃO MÍNIMA DE LARGURA PARA LOCAR A CASA.

**LOTES RESERVADOS**

_ OS LOTES 03 E 05 DA QD. 04; LOTE 10 QD. 06 E LOTE 09 QD.08 SÃO RESERVADOS PARA IDOSOS E PESSOAS COM DEFICIÊNCIA (PCD), RESPECTIVAMENTE.
_ 5% (CINCO POR CENTO) DAS UNIDADES DE PROGRAMAS DE LOTEAMENTOS SOCIAIS E DE HABITAÇÃO POPULAR SERÃO DESTINADAS ÀS MULHERES VÍTIMAS DE VIOLÊNCIA DOMÉSTICA CONFORME LEI ESTADUAL Nº 21.525/2022. TAIS HABITAÇÕES SERÃO DESIGNADAS EM SORTEIO E NÃO HAVERÃO DIFERENCIAÇÃO ÀS DEMAIS.

## HISTÓRICO DE REVISÃO: R00

**00 -EMISSÃO INICIAL DO PROJETO**
**01 - ATUALIZAÇÃO MODELO CONSTRUTIVO - CASA EXCEL**
**02 - XXXXXXXXXXXXXXXXX**
**03 - XXXXXXXXXXXXXXXXX**
**04 - XXXXXXXXXXXXXXXXX**
**05 - XXXXXXXXXXXXXXXXX**

## QUADRO DE REVISÕES

| REVISÃO | DATA | MOTIVAÇÃO | SOLICITANTE | CONTEÚDO | AUTOR |
|---|---|---|---|---|---|
| R00 | 05/11/2024 | Nº SEI e Despacho Nº 202400031008262 | SECPLANH | Emissão inicial do projeto | PAULO H. STIVAL |
| R01 | 16/12/2024 | Nº SEI e Despacho Nº 202400031008262 | SECPLANH | Atualização modelo construtivo | PAULO H. STIVAL |
| | | | | | |

**APROVAÇÃO DE PROJETO:**

**Os projetos referentes ao Processo SEI Nº202400031008262, encontram-se dentro das normas e exigências da AGEHAB, tendo sido elaborado por profissionais habilitados.**

**GERÊNCIA DE PROJETOS DE IMPLANTAÇÃO**

**SECRETARIA EXECUTIVA DE PLANEJAMENTO E PROJETOS HABITACIONAIS**

AGEHAB
Agência Goiana de Habitação

GOVERNO DE GOIÁS
O ESTADO QUE DÁ CERTO

# PROJETO DE PATAMARIZAÇÃO

## SÃO FRANCISCO DE GOIÁS - MÓD.II - 49 UH

**ENDEREÇO DA OBRA:** AV. VEREADOR JOSÉ CIPRIANO GOMES, LOT. JAIRO GOMES DE MOURA, QD. 03 LTS. 06 A 08, QD.04 LTS. 01 A 7 e 9 A 15, QD.05 LTS. 06 A 08, QD.06 LTS. 01 A 14, QD.08 LTS. 02 A 11 E QD.10 LTS. 01 A 05, CEP 75.490-000

**PROPRIETÁRIO:**

AGÊNCIA GOIANA DE HABITAÇÃO - AGEHAB
CNPJ: 01.274.240/0001-47

**AUTOR DO PROJETO:**

ARQ. URB. PAULO HENRIQUE STIVAL | CAU: A109492-0 / GO

# PATAMARIZAÇÃO

**CONTEÚDO:**

## CORTES TRANSVERSAIS

| | | | |
|---|---|---|---|
| **ÁREA DO TERRENO:** 10.423,17 m² | **DESENHO:** HIAGO | **ESCALA:** 1 : 150 | **FOLHA:** 06/11 |
| **ÁREA CONSTRUÍDA:** 00.000,00m² | **PROGRAMA:** REVIT - 2025 / **DATA:** NOV/2024 | **FORMATO:** A1 (841x594mm) | |

**IMPORTANTE:** ANTES DA EXECUÇÃO, VERIFICAR A COMPATIBILIDADE COM PROJETOS COMPLEMENTARES: TOPOGRÁFICO, EXECUTIVO, ESTRUTURAL, ELÉTRICO E HIDRÁULICO.

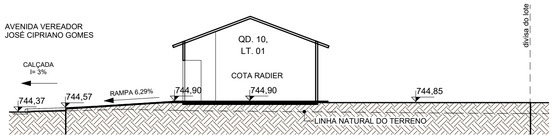


1 **23**

ESCALA - 1 : 150

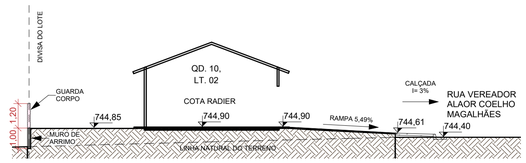


2 **24**

ESCALA - 1 : 150

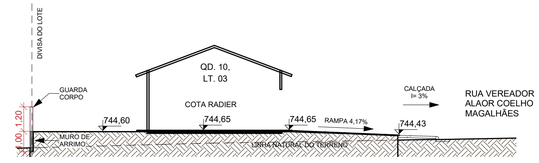


3 **25**

ESCALA - 1 : 150

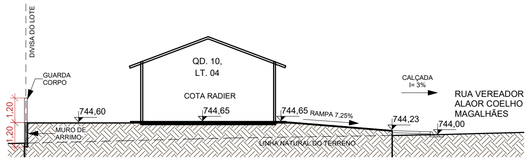


4 **26**

ESCALA - 1 : 150




5 **27**

ESCALA - 1 : 150

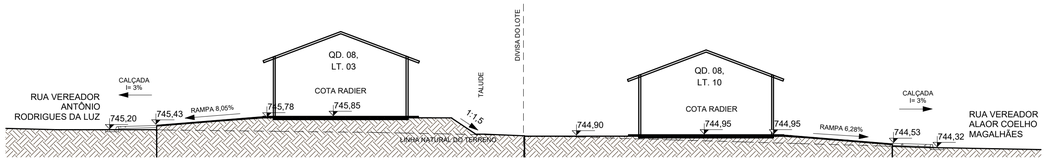


6 **28**

ESCALA - 1 : 150




7 **29**

ESCALA - 1 : 150

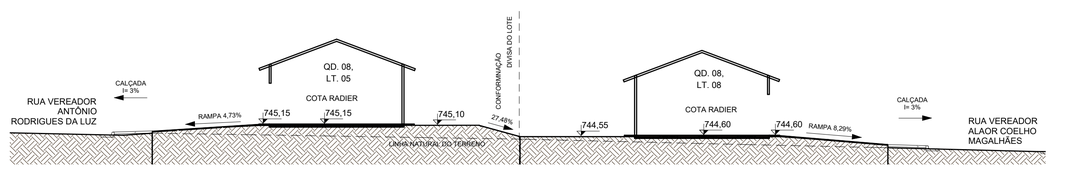


8 **30**

ESCALA - 1 : 150

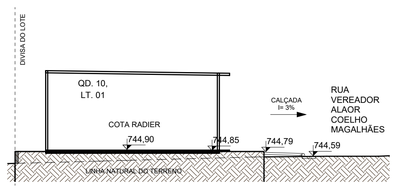


9 **30.**

ESCALA - 1 : 150

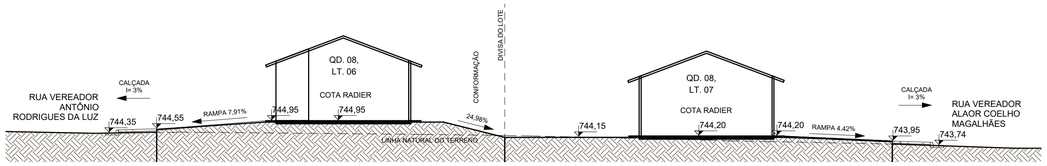


10 **31**

ESCALA - 1 : 150

**NOTA 1: O TERRENO DO RECUO FRONTAL DE GRAMA DEVERÁ SER NIVELADO EM CONFORMIDADE COM O NÍVEL DA CALÇADA E DO PLATÔ DA CASA.**

**NOTA 2: A RAMPA DE ACESSO DEVE TER DE 3% A 8,33% CHEGANDO AO NÍVEL DO PASSEIO DE PROTEÇÃO DA CASA. QUALQUER ESTRUTURA DE FUNDAÇÃO DEVE SER REALIZADA ABAIXO DESTE NÍVEL PARA QUE A RAMPA SE MANTENHA COMO ESPECIFICADA EM PROJETO. VER DETALHE EM CORTE ESQUEMÁTICO PRANCHA 01.**

**NOTA 3:**

**PATAMARIZAÇÃO**

_ O PROJETO DE PATAMARIZAÇÃO FOI EXECUTANDO COM BASE NO LEVANTAMENTO TOPOGRÁFICO REALIZADO PELO TECNÓLOGO EM AGRIMENSURA CLAUDIO HUMBERTO CARDON - CREA 22414/D-GO, SOBRE ART Nº 1020240261664

**ARRIMOS**

_ O DETALHAMENTO DOS MUROS DE ARRIMO ENCONTRA-SE NO PROJETO ESTRUTURAL.

**TALUDES**

_ DEVERÁ SER PREVISTO SISTEMA DE DRENAGEM DOS TALUDES.
_ O TALUDE E 1M EM SEU ENTORNO DEVERÁ SER REVESTIDO DE COBERTURA VEGETAL.

**CALÇADAS**

_ O DETALHAMENTO DAS CALÇADAS ENCONTRA-SE NO PROJETO PASSEIO PÚBLICO.

**PROJEÇÃO DA VAGA DE VEÍCULO**

_ VERIFICAR A POSIÇÃO DAS VAGAS DE VEÍCULO EM PROJETO DE PASSEIO PÚBLICO.

**LOTES FORA DOS CRITÉRIOS NECESSÁRIOS:**

_ O LOTE 08 DA QUADRA 04 NÃO ATENDE A DIMENSÃO MÍNIMA DE LARGURA PARA LOCAR A CASA.

**LOTES RESERVADOS**

_ OS LOTES 03 E 05 DA QD. 04; LOTE 10 QD. 06 E LOTE 09 QD.08 SÃO RESERVADOS PARA IDOSOS E PESSOAS COM DEFICIÊNCIA (PCD), RESPECTIVAMENTE.
_ 5% (CINCO POR CENTO) DAS UNIDADES DE PROGRAMAS DE LOTEAMENTOS SOCIAIS E DE HABITAÇÃO POPULAR SERÃO DESTINADAS ÀS MULHERES VÍTIMAS DE VIOLÊNCIA DOMÉSTICA CONFORME LEI ESTADUAL Nº 21.525/2022. TAIS HABITAÇÕES SERÃO DESIGNADAS EM SORTEIO E NÃO HAVERÃO DIFERENCIAÇÃO ÀS DEMAIS.

## HISTÓRICO DE REVISÃO: R00

**00 -EMISSÃO INICIAL DO PROJETO**
**01 - ATUALIZAÇÃO MODELO CONSTRUTIVO - CASA EXCEL**
**02 - XXXXXXXXXXXXXXXXX**
**03 - XXXXXXXXXXXXXXXXX**
**04 - XXXXXXXXXXXXXXXXX**
**05 - XXXXXXXXXXXXXXXXX**

## QUADRO DE REVISÕES

| REVISÃO | DATA | MOTIVAÇÃO | SOLICITANTE | CONTEÚDO | AUTOR |
|---|---|---|---|---|---|
| R00 | 05/11/2024 | Nº SEI e Despacho Nº 202400031008262 | SECPLANH | Emissão inicial do projeto | PAULO H. STIVAL |
| R01 | 16/12/2024 | Nº SEI e Despacho Nº 202400031008262 | SECPLANH | Atualização modelo construtivo | PAULO H. STIVAL |
| | | | | | |

**APROVAÇÃO DE PROJETO:**

**Os projetos referentes ao Processo SEI Nº202400031008262, encontram-se dentro das normas e exigências da AGEHAB, tendo sido elaborado por profissionais habilitados.**

GERÊNCIA DE PROJETOS DE IMPLANTAÇÃO

SECRETARIA EXECUTIVA DE PLANEJAMENTO E PROJETOS HABITACIONAIS

AGEHAB
Agência Goiana de Habitação

GOVERNO DE GOIÁS
O ESTADO QUE DÁ CERTO

# PROJETO DE PATAMARIZAÇÃO

## SÃO FRANCISCO DE GOIÁS - MÓD.II - 49 UH

**ENDEREÇO DA OBRA:** AV. VEREADOR JOSÉ CIPRIANO GOMES, LOT. JAIRO GOMES DE MOURA, QD. 03 LTS. 06 A 08, QD.04 LTS. 01 A 7 e 9 A 15, QD.05 LTS. 06 A 08, QD.06 LTS. 01 A 14, QD.08 LTS. 02 A 11 E QD.10 LTS. 01 A 05, CEP 75.490-000

**PROPRIETÁRIO:**

AGÊNCIA GOIANA DE HABITAÇÃO - AGEHAB
CNPJ: 01.274.240/0001-47

**AUTOR DO PROJETO:**

ARQ. URB. PAULO HENRIQUE STIVAL | CAU: A109492-0 / GO

# PATAMARIZAÇÃO

**CONTEÚDO:**

## CORTES TRANSVERSAIS

| | | | | |
|---|---|---|---|---|
| **ÁREA DO TERRENO:** 10.423,17 m² | **DESENHO:** HIAGO | | **ESCALA:** 1 : 150 | **FOLHA:** 07/11 |
| **ÁREA CONSTRUÍDA:** 00.000,00m² | **PROGRAMA:** REVIT - 2025 | **DATA:** NOV/2024 | **FORMATO:** A1 (841x594mm) | |

**IMPORTANTE:** ANTES DA EXECUÇÃO, VERIFICAR A COMPATIBILIDADE COM PROJETOS COMPLEMENTARES: TOPOGRÁFICO, EXECUTIVO, ESTRUTURAL, ELÉTRICO E HIDRÁULICO.

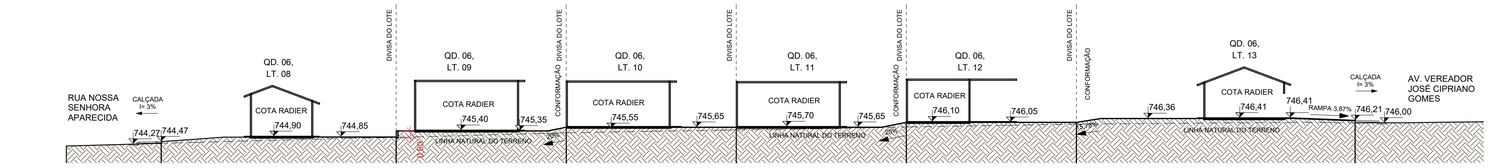


## L01

ESCALA - 1 : 250

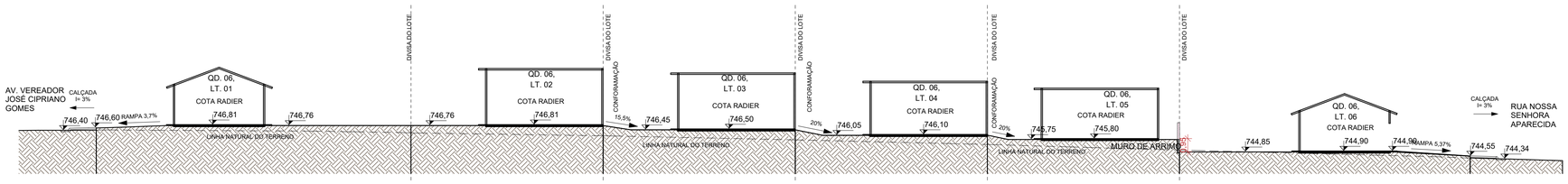


## L02

ESCALA - 1 : 200

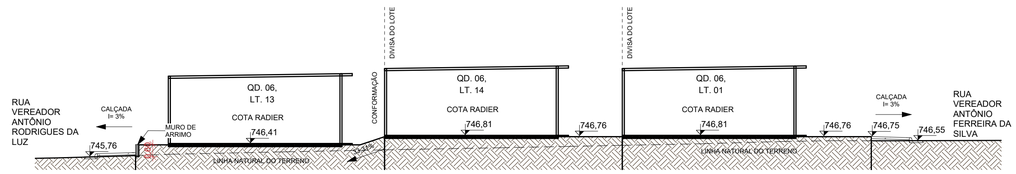


## L03

ESCALA - 1 : 150

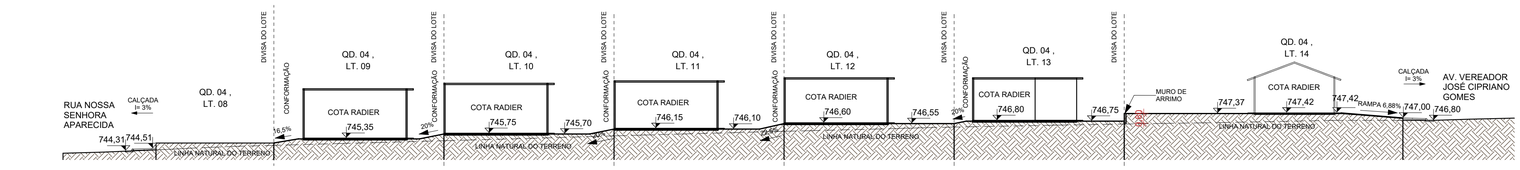


## L04

ESCALA - 1 : 250

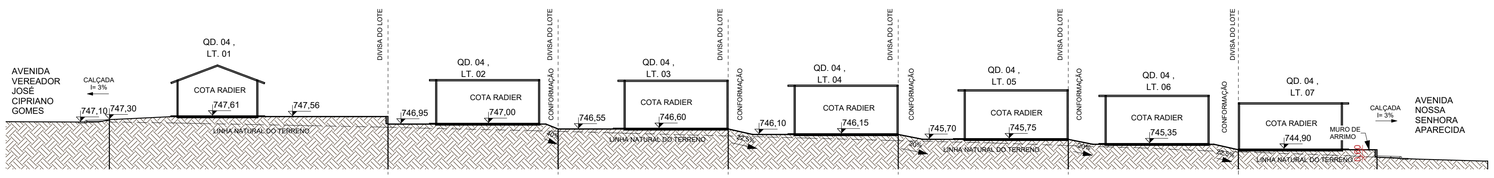


## L05

ESCALA - 1 : 250

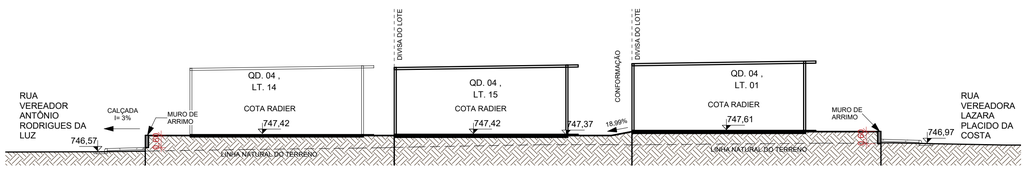


## L06

ESCALA - 1 : 150

**NOTA 1: O TERRENO DO RECUO FRONTAL DE GRAMA DEVERÁ SER NIVELADO EM CONFORMIDADE COM O NÍVEL DA CALÇADA E DO PLATÔ DA CASA.**

**NOTA 2: A RAMPA DE ACESSO DEVE TER DE 3% A 8,33% CHEGANDO AO NÍVEL DO PASSEIO DE PROTEÇÃO DA CASA. QUALQUER ESTRUTURA DE FUNDAÇÃO DEVE SER REALIZADA ABAIXO DESTE NÍVEL PARA QUE A RAMPA SE MANTENHA COMO ESPECIFICADA EM PROJETO. VER DETALHE EM CORTE ESQUEMÁTICO PRANCHA 01.**

**NOTA 3:**

**PATAMARIZAÇÃO**

_ O PROJETO DE PATAMARIZAÇÃO FOI EXECUTANDO COM BASE NO LEVANTAMENTO TOPOGRÁFICO REALIZADO PELO TECNÓLOGO EM AGRIMENSURA CLAUDIO HUMBERTO CARDON - CREA 22414/D-GO, SOBRE ART Nº 1020240261664

**ARRIMOS**

_ O DETALHAMENTO DOS MUROS DE ARRIMO ENCONTRA-SE NO PROJETO ESTRUTURAL.

**TALUDES**

_ DEVERÁ SER PREVISTO SISTEMA DE DRENAGEM DOS TALUDES.
_ O TALUDE E 1M EM SEU ENTORNO DEVERÁ SER REVESTIDO DE COBERTURA VEGETAL.

**CALÇADAS**

_ O DETALHAMENTO DAS CALÇADAS ENCONTRA-SE NO PROJETO PASSEIO PÚBLICO.

**PROJEÇÃO DA VAGA DE VEÍCULO**

_ VERIFICAR A POSIÇÃO DAS VAGAS DE VEÍCULO EM PROJETO DE PASSEIO PÚBLICO.

**LOTES FORA DOS CRITÉRIOS NECESSÁRIOS:**

_ O LOTE 08 DA QUADRA 04 NÃO ATENDE À DIMENSÃO MÍNIMA DE LARGURA PARA LOCAR A CASA.

**LOTES RESERVADOS**

_ OS LOTES 03 E 05 DA QD. 04; LOTE 10 QD. 06 E LOTE 09 QD.08 SÃO RESERVADOS PARA IDOSOS E PESSOAS COM DEFICIÊNCIA (PCD), RESPECTIVAMENTE.
_ 5% (CINCO POR CENTO) DAS UNIDADES DE PROGRAMAS DE LOTEAMENTOS SOCIAIS E DE HABITAÇÃO POPULAR SERÃO DESTINADAS ÀS MULHERES VÍTIMAS DE VIOLÊNCIA DOMÉSTICA CONFORME LEI ESTADUAL Nº 21.525/2022. TAIS HABITAÇÕES SERÃO DESIGNADAS EM SORTEIO E NÃO HAVERÃO DIFERENCIAÇÃO ÀS DEMAIS.

### HISTÓRICO DE REVISÃO: R00

**00 -EMISSÃO INICIAL DO PROJETO**
**01 - ATUALIZAÇÃO MODELO CONSTRUTIVO - CASA EXCEL**
**02 - XXXXXXXXXXXXXXXXX**
**03 - XXXXXXXXXXXXXXXXX**
**04 - XXXXXXXXXXXXXXXXX**
**05 - XXXXXXXXXXXXXXXXX**

### QUADRO DE REVISÕES

| REVISÃO | DATA | MOTIVAÇÃO | SOLICITANTE | CONTEÚDO | AUTOR |
|---|---|---|---|---|---|
| R00 | 05/11/2024 | Nº SEI e Despacho Nº 202400031008262 | SECPLANH | Emissão inicial do projeto | PAULO H. STIVAL |
| R01 | 16/12/2024 | Nº SEI e Despacho Nº 202400031008262 | SECPLANH | Atualização modelo construtivo | PAULO H. STIVAL |
| | | | | | |

**APROVAÇÃO DE PROJETO:**

**Os projetos referentes ao Processo SEI Nº202400031008262, encontram-se dentro das normas e exigências da AGEHAB, tendo sido elaborado por profissionais habilitados.**

GERÊNCIA DE PROJETOS DE IMPLANTAÇÃO

SECRETARIA EXECUTIVA DE PLANEJAMENTO E PROJETOS HABITACIONAIS

AGEHAB Agência Goiana de Habitação

GOVERNO DE GOIÁS O ESTADO QUE DÁ CERTO

# PROJETO DE PATAMARIZAÇÃO

## SÃO FRANCISCO DE GOIÁS - MÓD.II - 49 UH

**ENDEREÇO DA OBRA:** AV. VEREADOR JOSÉ CIPRIANO GOMES, LOT. JAIRO GOMES DE MOURA, QD. 03 LTS. 06 A 08, QD.04 LTS. 01 A 7 e 9 A 15, QD.05 LTS. 06 A 08, QD.06 LTS. 01 A 14, QD.08 LTS. 02 A 11 E QD.10 LTS. 01 A 05, CEP 75.490-000

**PROPRIETÁRIO:**

AGÊNCIA GOIANA DE HABITAÇÃO - AGEHAB
CNPJ: 01.274.240/0001-47

**AUTOR DO PROJETO:**

ARQ. URB. PAULO HENRIQUE STIVAL | CAU: A109492-0 / GO

# PATAMARIZAÇÃO

**CONTEÚDO:**

## CORTES LONGITUDINAIS

| | | | | |
|---|---|---|---|---|
| **ÁREA DO TERRENO:** 10.423,17 m² | **DESENHO:** HIAGO | | **ESCALA:** Como indicado | **FOLHA:** 08/11 |
| **ÁREA CONSTRUÍDA:** 00.000,00m² | **PROGRAMA:** REVIT - 2025 | **DATA:** NOV/2024 | **FORMATO:** A1 (841x594mm) | |

**IMPORTANTE:** ANTES DA EXECUÇÃO, VERIFICAR A COMPATIBILIDADE COM PROJETOS COMPLEMENTARES: TOPOGRÁFICO, EXECUTIVO, ESTRUTURAL, ELÉTRICO E HIDRÁULICO.

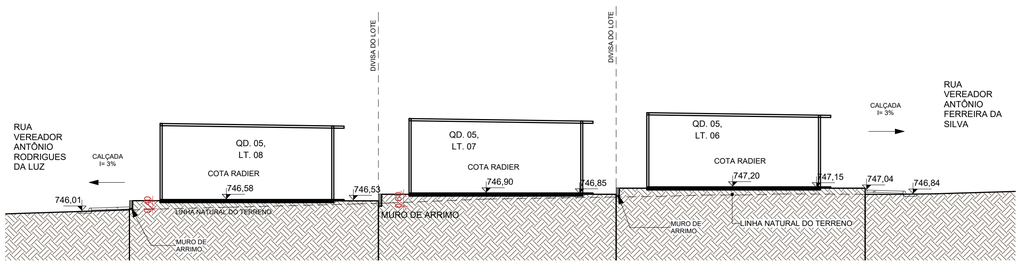


## L07

1

ESCALA - 1 : 150

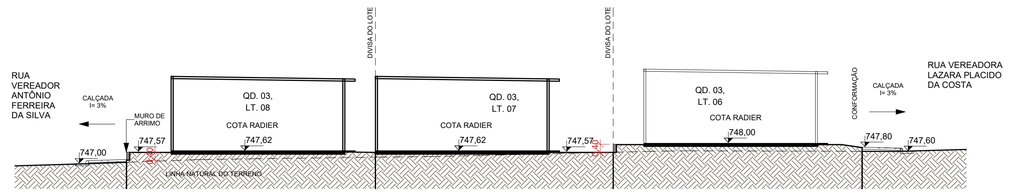


## L08

2

ESCALA - 1 : 150




## L09

3

ESCALA - 1 : 250

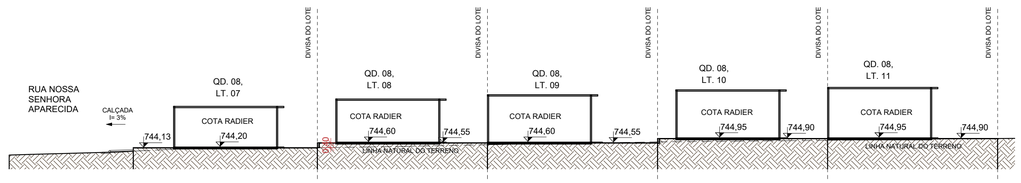


## L10

4

ESCALA - 1 : 250

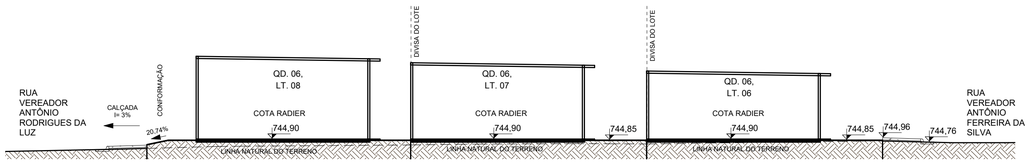


## L10.

5

ESCALA - 1 : 150

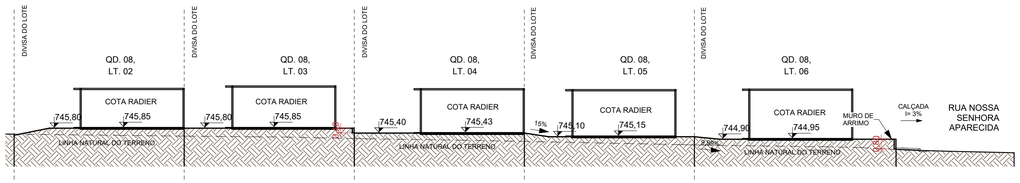


## L11

6

ESCALA - 1 : 250

**NOTA 1: O TERRENO DO RECUO FRONTAL DE GRAMA DEVERÁ SER NIVELADO EM CONFORMIDADE COM O NÍVEL DA CALÇADA E DO PLATÔ DA CASA.**

**NOTA 2: A RAMPA DE ACESSO DEVE TER DE 3% A 8,33% CHEGANDO AO NÍVEL DO PASSEIO DE PROTEÇÃO DA CASA. QUALQUER ESTRUTURA DE FUNDAÇÃO DEVE SER REALIZADA ABAIXO DESTE NÍVEL PARA QUE A RAMPA SE MANTENHA COMO ESPECIFICADA EM PROJETO. VER DETALHE EM CORTE ESQUEMÁTICO PRANCHA 01.**

**NOTA 3:**

**PATAMARIZAÇÃO**

_ O PROJETO DE PATAMARIZAÇÃO FOI EXECUTANDO COM BASE NO LEVANTAMENTO TOPOGRÁFICO REALIZADO PELO TECNÓLOGO EM AGRIMENSURA CLAUDIO HUMBERTO CARDON - CREA 22414/D-GO, SOBRE ART Nº 1020240261664

**ARRIMOS**

_ O DETALHAMENTO DOS MUROS DE ARRIMO ENCONTRA-SE NO PROJETO ESTRUTURAL.

**TALUDES**

_ DEVERÁ SER PREVISTO SISTEMA DE DRENAGEM DOS TALUDES.
_ O TALUDE E 1M EM SEU ENTORNO DEVERÁ SER REVESTIDO DE COBERTURA VEGETAL.

**CALÇADAS**

_ O DETALHAMENTO DAS CALÇADAS ENCONTRA-SE NO PROJETO PASSEIO PÚBLICO.

**PROJEÇÃO DA VAGA DE VEÍCULO**

_ VERIFICAR A POSIÇÃO DAS VAGAS DE VEÍCULO EM PROJETO DE PASSEIO PÚBLICO.

**LOTES FORA DOS CRITÉRIOS NECESSÁRIOS:**

_ O LOTE 08 DA QUADRA 04 NÃO ATENDE À DIMENSÃO MÍNIMA DE LARGURA PARA LOCAR A CASA.

**LOTES RESERVADOS**

_ OS LOTES 03 E 05 DA QD. 04; LOTE 10 QD. 06 E LOTE 09 QD.08 SÃO RESERVADOS PARA IDOSOS E PESSOAS COM DEFICIÊNCIA (PCD), RESPECTIVAMENTE.
_ 5% (CINCO POR CENTO) DAS UNIDADES DE PROGRAMAS DE LOTEAMENTOS SOCIAIS E DE HABITAÇÃO POPULAR SERÃO DESTINADAS ÀS MULHERES VÍTIMAS DE VIOLÊNCIA DOMÉSTICA CONFORME LEI ESTADUAL Nº 21.525/2022. TAIS HABITAÇÕES SERÃO DESIGNADAS EM SORTEIO E NÃO HAVERÃO DIFERENCIAÇÃO ÀS DEMAIS.

## HISTÓRICO DE REVISÃO: R00

**00 -EMISSÃO INICIAL DO PROJETO**
**01 - ATUALIZAÇÃO MODELO CONSTRUTIVO - CASA EXCEL**
**02 - XXXXXXXXXXXXXXXXX**
**03 - XXXXXXXXXXXXXXXXX**
**04 - XXXXXXXXXXXXXXXXX**
**05 - XXXXXXXXXXXXXXXXX**

## QUADRO DE REVISÕES

| REVISÃO | DATA | MOTIVAÇÃO | SOLICITANTE | CONTEÚDO | AUTOR |
|---|---|---|---|---|---|
| R00 | 05/11/2024 | Nº SEI e Despacho Nº 202400031008262 | SECPLANH | Emissão inicial do projeto | PAULO H. STIVAL |
| R01 | 16/12/2024 | Nº SEI e Despacho Nº 202400031008262 | SECPLANH | Atualização modelo construtivo | PAULO H. STIVAL |
| | | | | | |

**APROVAÇÃO DE PROJETO:**

**Os projetos referentes ao Processo SEI Nº202400031008262, encontram-se dentro das normas e exigências da AGEHAB, tendo sido elaborado por profissionais habilitados.**

GERÊNCIA DE PROJETOS DE IMPLANTAÇÃO

SECRETARIA EXECUTIVA DE PLANEJAMENTO E PROJETOS HABITACIONAIS

AGEHAB Agência Goiana de Habitação

GOVERNO DE GOIÁS O ESTADO QUE DÁ CERTO

# PROJETO DE PATAMARIZAÇÃO

## SÃO FRANCISCO DE GOIÁS - MÓD.II - 49 UH

**ENDEREÇO DA OBRA:** AV. VEREADOR JOSÉ CIPRIANO GOMES, LOT. JAIRO GOMES DE MOURA, QD. 03 LTS. 06 A 08, QD.04 LTS. 01 A 7 e 9 A 15, QD.05 LTS. 06 A 08, QD.06 LTS. 01 A 14, QD.08 LTS. 02 A 11 E QD.10 LTS. 01 A 05, CEP 75.490-000

**PROPRIETÁRIO:**

AGÊNCIA GOIANA DE HABITAÇÃO - AGEHAB
CNPJ: 01.274.240/0001-47

**AUTOR DO PROJETO:**

ARQ. URB. PAULO HENRIQUE STIVAL | CAU: A109492-0 / GO

# PATAMARIZAÇÃO

**CONTEÚDO:**

## CORTES LONGITUDINAIS

| | | | | |
|---|---|---|---|---|
| **ÁREA DO TERRENO:** 10.423,17 m² | **DESENHO:** HIAGO | | **ESCALA:** Como indicado | **FOLHA:** 09/11 |
| **ÁREA CONSTRUÍDA:** 00.000,00m² | **PROGRAMA:** REVIT - 2025 | **DATA:** NOV/2024 | **FORMATO:** A1 (841x594mm) | |

**IMPORTANTE:** ANTES DA EXECUÇÃO, VERIFICAR A COMPATIBILIDADE COM PROJETOS COMPLEMENTARES: TOPOGRÁFICO, EXECUTIVO, ESTRUTURAL, ELÉTRICO E HIDRÁULICO.

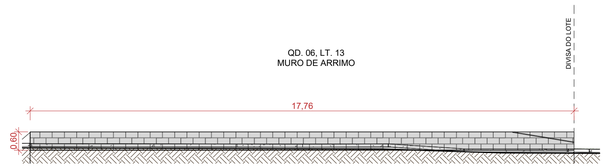


1 **M01**

ESCALA - 1 : 100

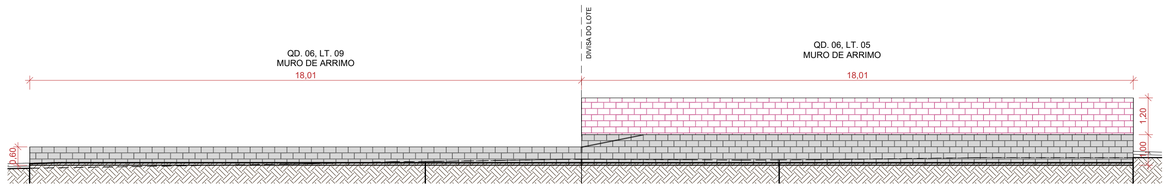


2 **M02**

ESCALA - 1 : 100




3 **M03**

ESCALA - 1 : 100

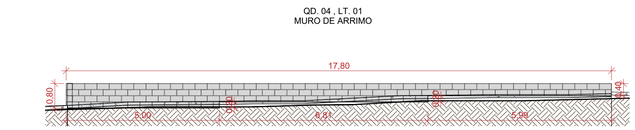


4 **M04**

ESCALA - 1 : 100

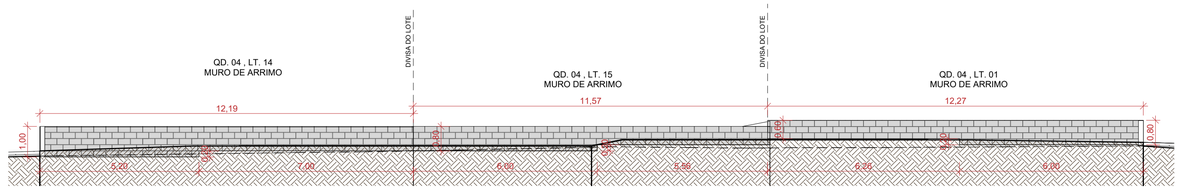


5 **M05**

ESCALA - 1 : 100

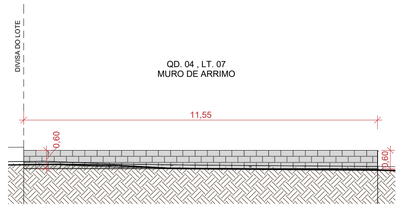


6 **M06**

ESCALA - 1 : 100

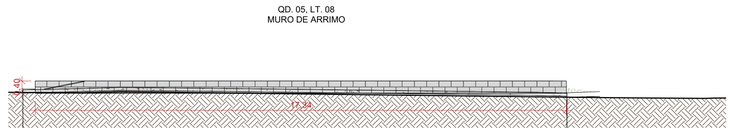


7 **M07**

ESCALA - 1 : 100

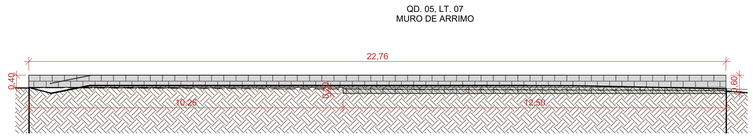


8 **M08**

ESCALA - 1 : 100

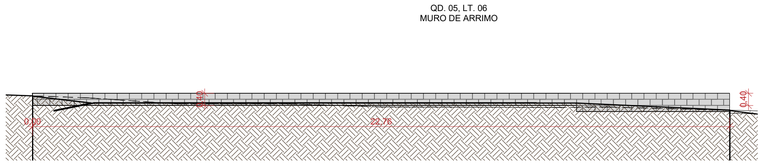


9 **M09**

ESCALA - 1 : 100

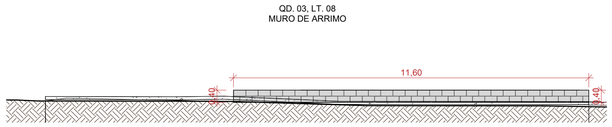


10 **M10**

ESCALA - 1 : 100

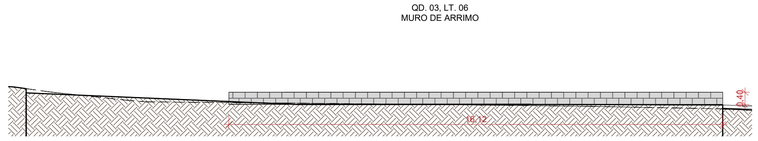


11 **M11**

ESCALA - 1 : 100

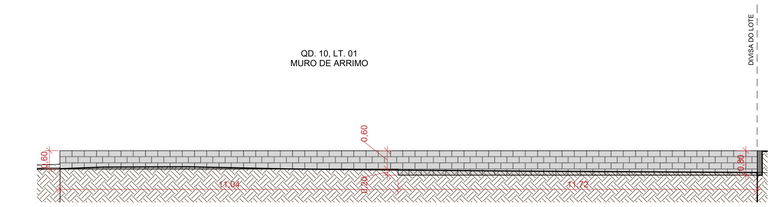


12 **M12**

ESCALA - 1 : 100

**NOTA 1: O TERRENO DO RECUO FRONTAL DE GRAMA DEVERÁ SER NIVELADO EM CONFORMIDADE COM O NÍVEL DA CALÇADA E DO PLATÔ DA CASA.**

**NOTA 2: A RAMPA DE ACESSO DEVE TER DE 3% A 8,33% CHEGANDO AO NÍVEL DO PASSEIO DE PROTEÇÃO DA CASA. QUALQUER ESTRUTURA DE FUNDAÇÃO DEVE SER REALIZADA ABAIXO DESTE NÍVEL PARA QUE A RAMPA SE MANTENHA COMO ESPECIFICADA EM PROJETO. VER DETALHE EM CORTE ESQUEMÁTICO PRANCHA 01.**

**NOTA 3:**

**PATAMARIZAÇÃO**

_ O PROJETO DE PATAMARIZAÇÃO FOI EXECUTANDO COM BASE NO LEVANTAMENTO TOPOGRÁFICO REALIZADO PELO TECNÓLOGO EM AGRIMENSURA CLAUDIO HUMBERTO CARDON - CREA 22414/D-GO, SOBRE ART Nº 1022024026166 4

**ARRIMOS**

_ O DETALHAMENTO DOS MUROS DE ARRIMO ENCONTRA-SE NO PROJETO ESTRUTURAL.

**TALUDES**

_ DEVERÁ SER PREVISTO SISTEMA DE DRENAGEM DOS TALUDES.
_ O TALUDE E 1M EM SEU ENTORNO DEVERÁ SER REVESTIDO DE COBERTURA VEGETAL.

**CALÇADAS**

_ O DETALHAMENTO DAS CALÇADAS ENCONTRA-SE NO PROJETO PASSEIO PÚBLICO.

**PROJEÇÃO DA VAGA DE VEÍCULO**

_ VERIFICAR A POSIÇÃO DAS VAGAS DE VEÍCULO EM PROJETO DE PASSEIO PÚBLICO.

**LOTES FORA DOS CRITÉRIOS NECESSÁRIOS:**

_ O LOTE 08 DA QUADRA 04 NÃO ATENDE A DIMENSÃO MÍNIMA DE LARGURA PARA LOCAR A CASA.

**LOTES RESERVADOS**

_ OS LOTES 03 E 05 DA QD. 04; LOTE 10 QD. 06 E LOTE 09 QD.08 SÃO RESERVADOS PARA IDOSOS E PESSOAS COM DEFICIÊNCIA (PCD), RESPECTIVAMENTE.
_ 5% (CINCO POR CENTO) DAS UNIDADES DE PROGRAMAS DE LOTEAMENTOS SOCIAIS E DE HABITAÇÃO POPULAR SERÃO DESTINADAS ÀS MULHERES VÍTIMAS DE VIOLÊNCIA DOMÉSTICA CONFORME LEI ESTADUAL Nº 21.525/2022. TAIS HABITAÇÕES SERÃO DESIGNADAS EM SORTEIO E NÃO HAVERÃO DIFERENCIAÇÃO ÀS DEMAIS.

## HISTÓRICO DE REVISÃO: R00

**00 -EMISSÃO INICIAL DO PROJETO**
**01 - ATUALIZAÇÃO MODELO CONSTRUTIVO - CASA EXCEL**
**02 - XXXXXXXXXXXXXXXXX**
**03 - XXXXXXXXXXXXXXXXX**
**04 - XXXXXXXXXXXXXXXXX**
**05 - XXXXXXXXXXXXXXXXX**

## QUADRO DE REVISÕES

| REVISÃO | DATA | MOTIVAÇÃO | SOLICITANTE | CONTEÚDO | AUTOR |
|---|---|---|---|---|---|
| R00 | 05/11/2024 | Nº SEI e Despacho Nº 202400031008262 | SECPLANH | Emissão inicial do projeto | PAULO H. STIVAL |
| R01 | 16/12/2024 | Nº SEI e Despacho Nº 202400031008262 | SECPLANH | Atualização modelo construtivo | PAULO H. STIVAL |
| | | | | | |

**APROVAÇÃO DE PROJETO:**

**Os projetos referentes ao Processo SEI Nº202400031008262, encontram-se dentro das normas e exigências da AGEHAB, tendo sido elaborado por profissionais habilitados.**

GERÊNCIA DE PROJETOS DE IMPLANTAÇÃO

SECRETARIA EXECUTIVA DE PLANEJAMENTO E PROJETOS HABITACIONAIS

AGEHAB Agência Goiana de Habitação

GOVERNO DE GOIÁS O ESTADO QUE DÁ CERTO

# PROJETO DE PATAMARIZAÇÃO

## SÃO FRANCISCO DE GOIÁS - MÓD.II - 49 UH

**ENDEREÇO DA OBRA:** AV. VEREADOR JOSÉ CIPRIANO GOMES, LOT. JAIRO GOMES DE MOURA, QD. 03 LTS. 06 A 08, QD.04 LTS. 01 A 7 e 9 A 15, QD.05 LTS. 06 A 08, QD.06 LTS. 01 A 14, QD.08 LTS. 02 A 11 E QD.10 LTS. 01 A 05, CEP 75.490-000

**PROPRIETÁRIO:**

AGÊNCIA GOIANA DE HABITAÇÃO - AGEHAB
CNPJ: 01.274.240/0001-47

**AUTOR DO PROJETO:**

ARQ. URB. PAULO HENRIQUE STIVAL | CAU: A109492-0 / GO

# PATAMARIZAÇÃO

**CONTEÚDO:**

**MUROS DE ARRIMO**

| | | | | |
|---|---|---|---|---|
| **ÁREA DO TERRENO:** 10.423,17 m² | **DESENHO:** HIAGO | | **ESCALA:** 1 : 100 | **FOLHA:** 10/11 |
| **ÁREA CONSTRUÍDA:** 00.000,00m² | **PROGRAMA:** REVIT - 2025 | **DATA:** NOV/2024 | **FORMATO:** A1 (841x594mm) | |

**IMPORTANTE:** ANTES DA EXECUÇÃO, VERIFICAR A COMPATIBILIDADE COM PROJETOS COMPLEMENTARES: TOPOGRÁFICO, EXECUTIVO, ESTRUTURAL, ELÉTRICO E HIDRÁULICO.

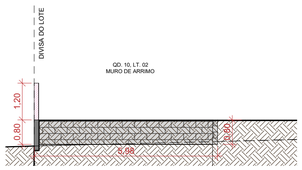


1 **M13**

ESCALA - 1 : 100

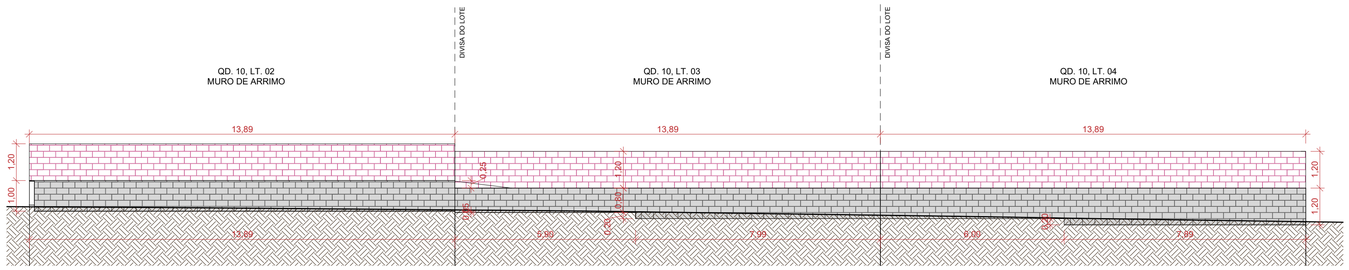


2 **M14**

ESCALA - 1 : 100

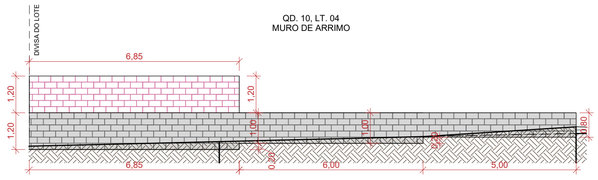


3 **M15**

ESCALA - 1 : 100

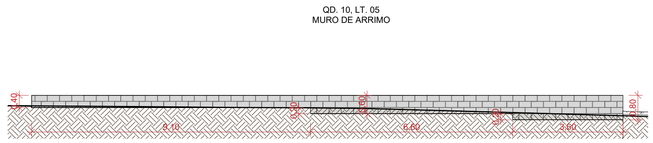


4 **M16**

ESCALA - 1 : 100

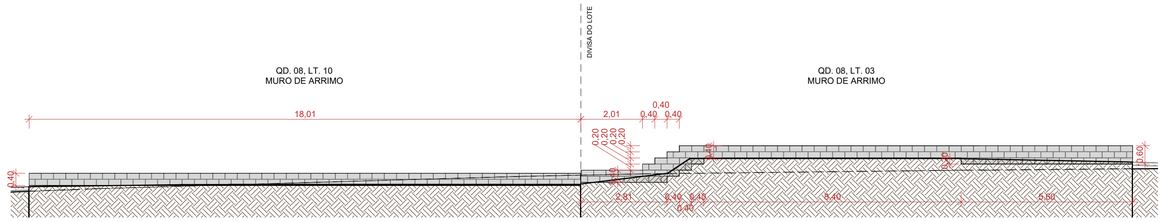


5 **M17**

ESCALA - 1 : 100

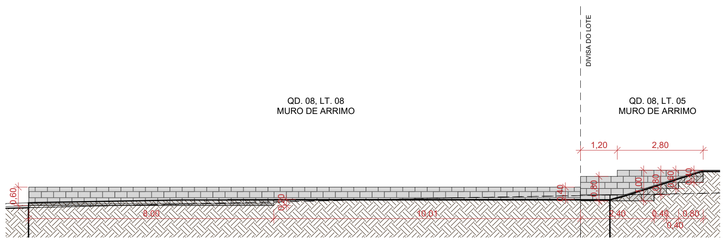


6 **M18**

ESCALA - 1 : 100




7 **M19**

ESCALA - 1 : 100

**NOTA 1: O TERRENO DO RECUO FRONTAL DE GRAMA DEVERÁ SER NIVELADO EM CONFORMIDADE COM O NÍVEL DA CALÇADA E DO PLATÔ DA CASA.**

**NOTA 2: A RAMPA DE ACESSO DEVE TER DE 3% A 8,33% CHEGANDO AO NÍVEL DO PASSEIO DE PROTEÇÃO DA CASA. QUALQUER ESTRUTURA DE FUNDAÇÃO DEVE SER REALIZADA ABAIXO DESTE NÍVEL PARA QUE A RAMPA SE MANTENHA COMO ESPECIFICADA EM PROJETO. VER DETALHE EM CORTE ESQUEMÁTICO PRANCHA 01.**

**NOTA 3:**

**PATAMARIZAÇÃO**

_ O PROJETO DE PATAMARIZAÇÃO FOI EXECUTANDO COM BASE NO LEVANTAMENTO TOPOGRÁFICO REALIZADO PELO TECNÓLOGO EM AGRIMENSURA CLAUDIO HUMBERTO CARDON - CREA 22414/D-GO, SOBRE ART Nº 1020240261664

**ARRIMOS**

_ O DETALHAMENTO DOS MUROS DE ARRIMO ENCONTRA-SE NO PROJETO ESTRUTURAL.

**TALUDES**

_ DEVERÁ SER PREVISTO SISTEMA DE DRENAGEM DOS TALUDES.
_ O TALUDE E 1M EM SEU ENTORNO DEVERÁ SER REVESTIDO DE COBERTURA VEGETAL.

**CALÇADAS**

_ O DETALHAMENTO DAS CALÇADAS ENCONTRA-SE NO PROJETO PASSEIO PÚBLICO.

**PROJEÇÃO DA VAGA DE VEÍCULO**

_ VERIFICAR A POSIÇÃO DAS VAGAS DE VEÍCULO EM PROJETO DE PASSEIO PÚBLICO.

**LOTES FORA DOS CRITÉRIOS NECESSÁRIOS:**

_ O LOTE 08 DA QUADRA 04 NÃO ATENDE A DIMENSÃO MÍNIMA DE LARGURA PARA LOCAR A CASA.

**LOTES RESERVADOS**

_ OS LOTES 03 E 05 DA QD. 04; LOTE 10 QD. 06 E LOTE 09 QD.08 SÃO RESERVADOS PARA IDOSOS E PESSOAS COM DEFICIÊNCIA (PCD), RESPECTIVAMENTE.
_ 5% (CINCO POR CENTO) DAS UNIDADES DE PROGRAMAS DE LOTEAMENTOS SOCIAIS E DE HABITAÇÃO POPULAR SERÃO DESTINADAS ÀS MULHERES VÍTIMAS DE VIOLÊNCIA DOMÉSTICA CONFORME LEI ESTADUAL Nº 21.525/2022. TAIS HABITAÇÕES SERÃO DESIGNADAS EM SORTEIO E NÃO HAVERÃO DIFERENCIAÇÃO ÀS DEMAIS.

## HISTÓRICO DE REVISÃO: R00

**00 -EMISSÃO INICIAL DO PROJETO**
**01 - ATUALIZAÇÃO MODELO CONSTRUTIVO - CASA EXCEL**
**02 - XXXXXXXXXXXXXXXXX**
**03 - XXXXXXXXXXXXXXXXX**
**04 - XXXXXXXXXXXXXXXXX**
**05 - XXXXXXXXXXXXXXXXX**

## QUADRO DE REVISÕES

| REVISÃO | DATA | MOTIVAÇÃO | SOLICITANTE | CONTEÚDO | AUTOR |
|---|---|---|---|---|---|
| R00 | 05/11/2024 | Nº SEI e Despacho Nº 202400031008262 | SECPLANH | Emissão inicial do projeto | PAULO H. STIVAL |
| R01 | 16/12/2024 | Nº SEI e Despacho Nº 202400031008262 | SECPLANH | Atualização modelo construtivo | PAULO H. STIVAL |
| | | | | | |

**APROVAÇÃO DE PROJETO:**

**Os projetos referentes ao Processo SEI Nº202400031008262, encontram-se dentro das normas e exigências da AGEHAB, tendo sido elaborado por profissionais habilitados.**

GERÊNCIA DE PROJETOS DE IMPLANTAÇÃO

SECRETARIA EXECUTIVA DE PLANEJAMENTO E PROJETOS HABITACIONAIS

AGEHAB Agência Goiana de Habitação

GOVERNO DE GOIÁS O ESTADO QUE DÁ CERTO

# PROJETO DE PATAMARIZAÇÃO

## SÃO FRANCISCO DE GOIÁS - MÓD.II - 49 UH

**ENDEREÇO DA OBRA:** AV. VEREADOR JOSÉ CIPRIANO GOMES, LOT. JAIRO GOMES DE MOURA, QD. 03 LTS. 06 A 08, QD.04 LTS. 01 A 7 e 9 A 15, QD.05 LTS. 06 A 08, QD.06 LTS. 01 A 14, QD.08 LTS. 02 A 11 E QD.10 LTS. 01 A 05, CEP 75.490-000

**PROPRIETÁRIO:**

AGÊNCIA GOIANA DE HABITAÇÃO - AGEHAB
CNPJ: 01.274.240/0001-47

**AUTOR DO PROJETO:**

ARQ. URB. PAULO HENRIQUE STIVAL | CAU: A109492-0 / GO

# PATAMARIZAÇÃO

**CONTEÚDO:**

## MUROS DE ARRIMO

| | | | |
|---|---|---|---|
| **ÁREA DO TERRENO:** 10.423,17 m² | **DESENHO:** HIAGO | **ESCALA:** 1 : 100 | **FOLHA:** 11/11 |
| **ÁREA CONSTRUÍDA:** 00.000,00m² | **PROGRAMA:** REVIT - 2025 / **DATA:** NOV/2024 | **FORMATO:** A1 (841x594mm) | |

**IMPORTANTE:** ANTES DA EXECUÇÃO, VERIFICAR A COMPATIBILIDADE COM PROJETOS COMPLEMENTARES: TOPOGRÁFICO, EXECUTIVO, ESTRUTURAL, ELÉTRICO E HIDRÁULICO.